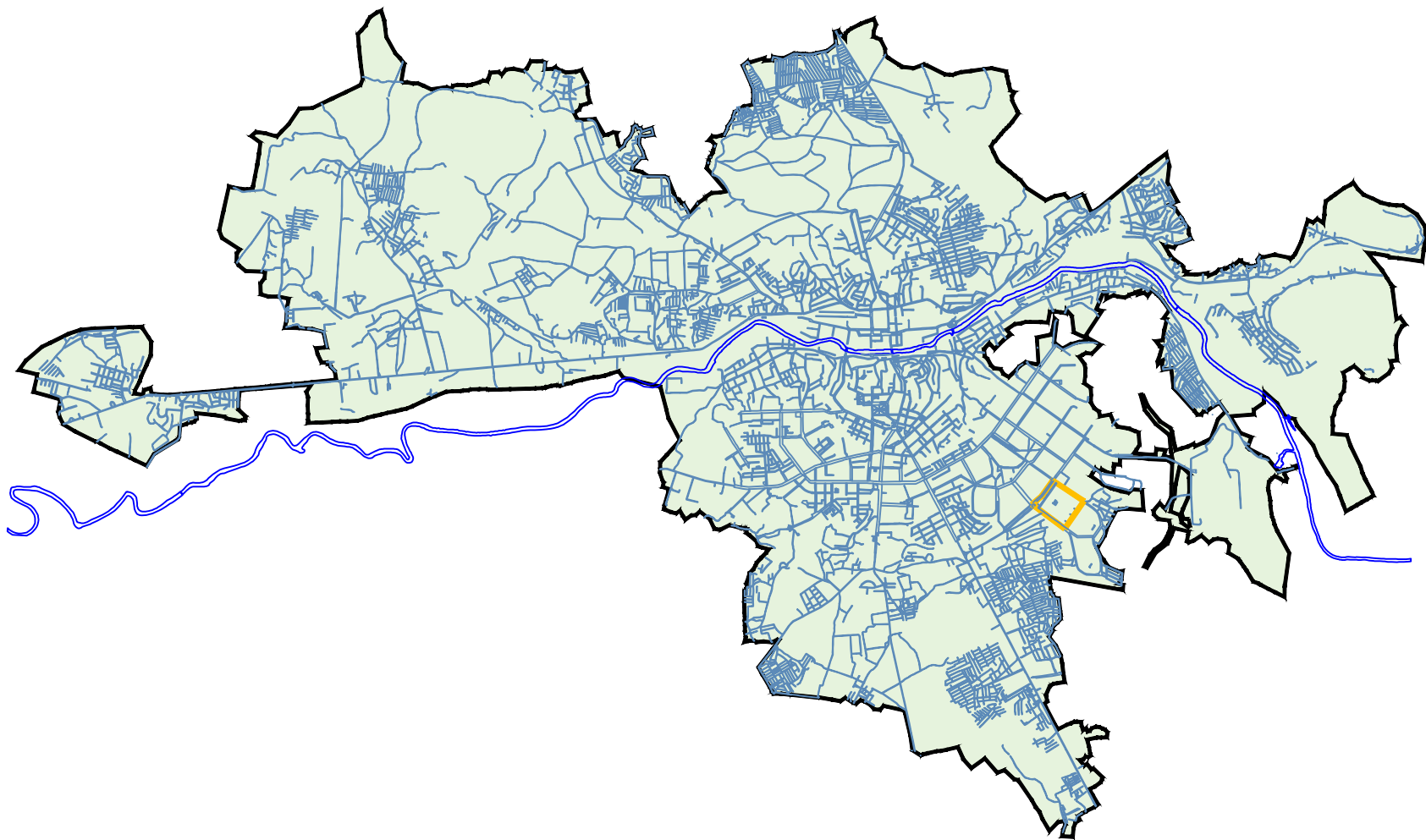






Схема расположения элемента планировочной структуры (Схема размещения проектируемой территории в структуре поселения)



Условные обозначения

 - граница проектирования

Условные обозначения в соответствии с Генеральным планом г. Смоленска

-  - жилые зоны многоэтажки
-  - ОДЗ соц. ком. быт.
-  - РЗ скверов бульваров

Условные обозначения в соответствии с Правилами землепользования и застройки г. Смоленска



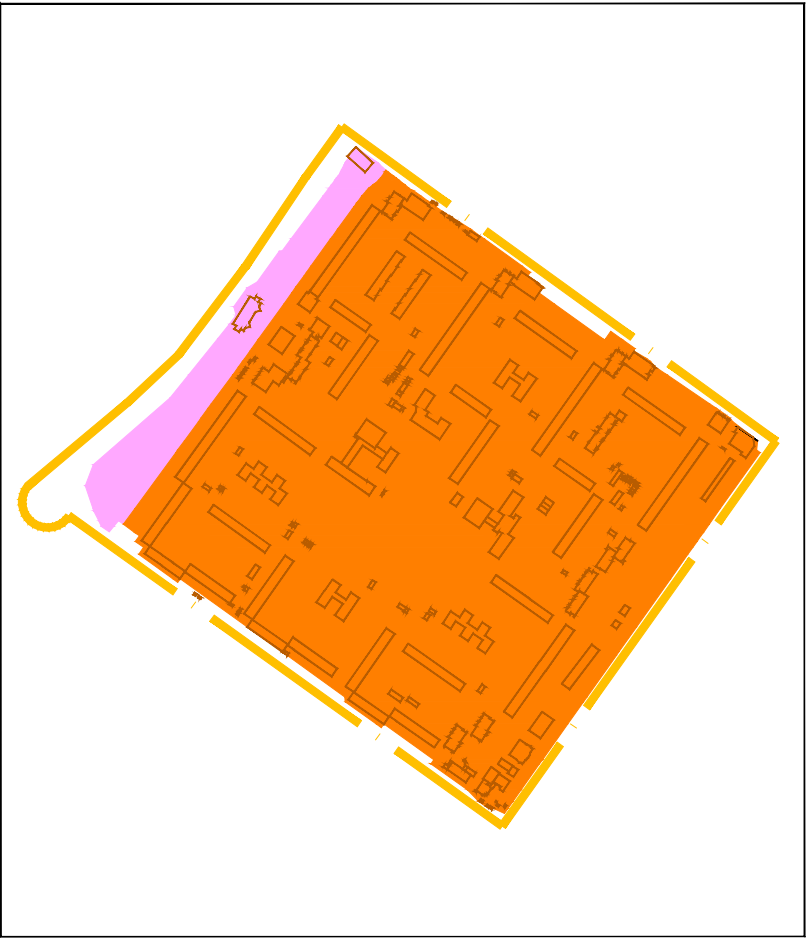
-  - ОД
-  - ЖЗ

Схема зон функционального назначения в соответствии с Генеральным планом



Схема территориальных зон в соответствии с Правилами землепользования и застройки



						Муниципальный контракт №293 "Разработка проекта планировки и межевания застроенных территорий г. Смоленска"					
						Проект планировки территории квартала в границах пр -кта Строителей - ул. Попова - ул. Петра Алексеева - ул. Рыленкова (ПК №1)					
Изм.	Кол. уч.	Лист	№ док.	Подп.	Дата	Материал по обоснованию проекта планировки территории			Стадия	Лист	Листов
ГАП		Рейзман		<i>Рейзман</i>					П	1	12
Разработал		Филиппов		<i>Филиппов</i>		Схема расположения элемента планировочной структуры . Схемы с отображением границ проектируемой территории , зон функционального назначения в соответствии с ГП . Схемы с отображением границ проектируемой территории , территориальных зон в соответствии с ПЗЗ.			000 "Бином"		