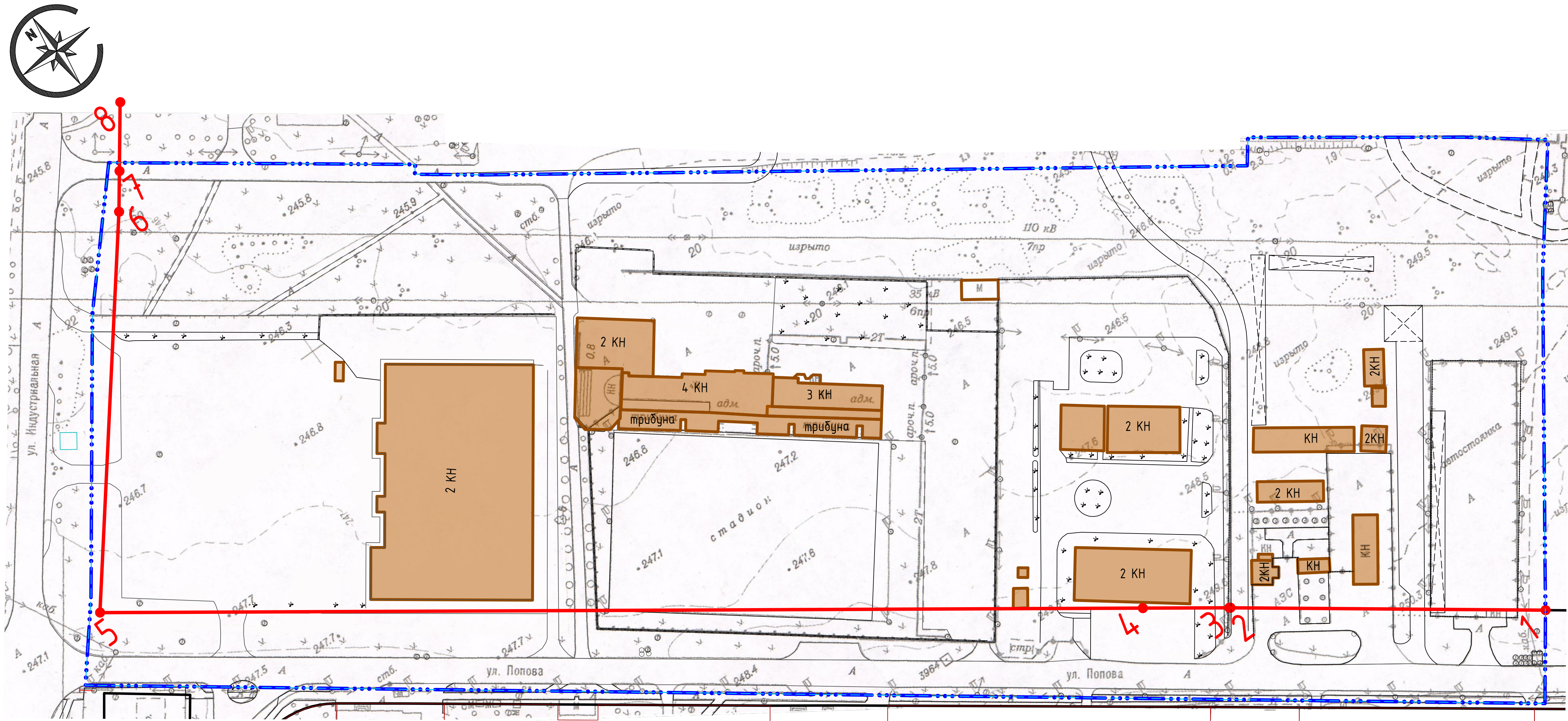


ПРОЕКТ ПЛАНИРОВКИ ТЕРРИТОРИИ
в городе Смоленске в границах улицы Попова - улицы Индустриальная - по границе территориальной зоны Т1 - ГСК "Квант"

Чертеж красных линий. Чертеж границ существующих и планируемых элементов планировочной структуры





Условные обозначения

- граница, в отношении которой осуществляется подготовка проекта планировки территории
- граница существующих элементов планировочной структуры
- красные линии, устанавливаемые проектом планировки
- красные линии за границей проектирования
- существующие объекты капитального строительства

Ведомость координат поворотных точек устанавливаемых красных линий				
Номер точки	Дирекционные углы (град. мин. сек.)	Длина линии(м)	X координата	Y координата
1	306° 01' 48"	129,61	458485,32	1225858,74
2	315° 00' 00"	0,01	458561,56	1225753,92
3	305° 20' 51"	36,06	458561,57	1225753,91
4	305° 20' 54"	428,97	458582,43	1225724,5
5	38° 18' 24"	165,26	458830,61	1225374,61
6	36° 11' 26"	16,53	458960,29	1225477,05
7	36° 13' 52"	28,34	458973,63	1225486,81
8			458996,49	1225503,56

Примечание:
1. Система координат МСК-67, система высот Балтийская.

						428-02/2022			
						Проект планировки и проект межевания территории в городе Смоленске в границах улицы Попова - улицы Индустриальной - по границе территориальной зоны Т1 - ГСК "Квант"			
Изм.	Жолуч.	Лист	№ док.	Подп.	Дата	Проект планировки территории Основная (утверждаемая) часть	Стадия	Лист	Листов
ГАП	Обысова				2023		П	1	2
Выполнил	Галай				2023	Чертеж красных линий. Чертеж границ существующих и планируемых элементов планировочной структуры Масштаб 1:1000			ООО "Корпорация инвестиционного развития Смоленской области"