

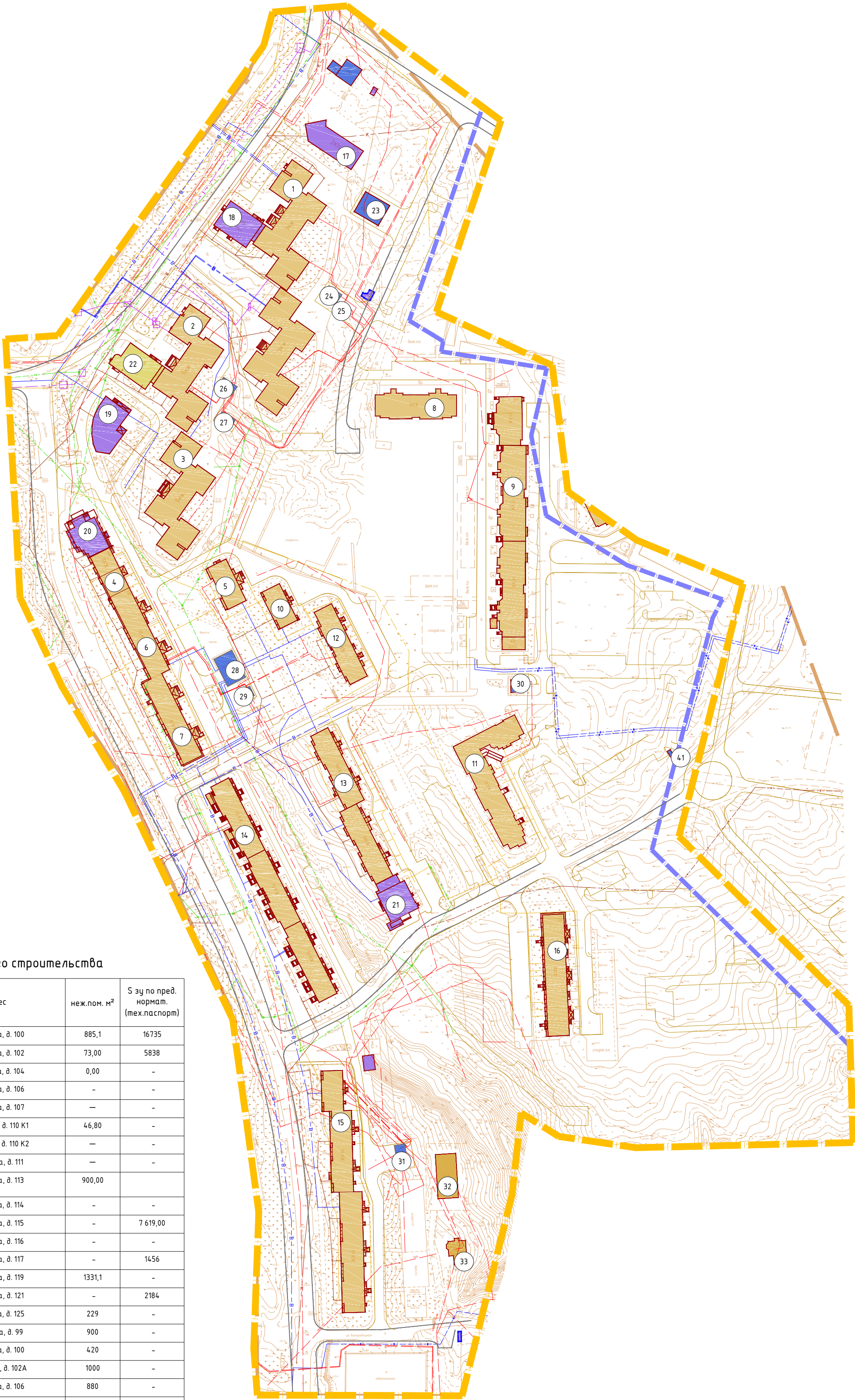
Условные обозначения:

- граница территории, в отношении которой разрабатывается проект планировки
- граница города Смоленск
- существующие объекты капитального строительства
- здания, планирующиеся к сносу
- жилые здания
- административные здания, учреждения по обслуживанию населения
- образовательные учреждения
- объекты инженерной инфраструктуры
- номера объектов капитального строительства по экспликации

- водопровод
- теплосети
- электросети
- ливневые канализации
- газопровод
- канализация





Экспликация существующих объектов капитального строительства

№ п/п	Наименование	С застр. м²	Этажность	Адрес	неж.пом. м²	С з/у по пред. нормат. (тех.паспорт)
1	Многоквартирный жилой дом	3152,0	9	Ул. Попова, д. 100	885,1	16735
2	Многоквартирный жилой дом	154,9	9	Ул. Попова, д. 102	73,00	5838
3	Многоквартирный жилой дом	1507,0	9	Ул. Попова, д. 104	0,00	-
4	Многоквартирный жилой дом	410,0	5	Ул. Попова, д. 106	-	-
5	Многоквартирный жилой дом	440,0	10	Ул. Попова, д. 107	-	-
6	Многоквартирный жилой дом	855,0	10	Ул. Попова, д. 110 К1	46,80	-
7	Многоквартирный жилой дом	855,0	10	Ул. Попова, д. 110 К2	-	-
8	Многоквартирный жилой дом	780,0	10	Ул. Попова, д. 111	-	-
9	Многоквартирный жилой дом со встроенным детским садом	2661	10	Ул. Попова, д. 113	900,00	-
10	Многоквартирный жилой дом	359,0	10	Ул. Попова, д. 114	-	-
11	Многоквартирный жилой дом	1410	10	Ул. Попова, д. 115	-	7 619,00
12	Многоквартирный жилой дом	704	10	Ул. Попова, д. 116	-	-
13	Многоквартирный жилой дом	1470	10	Ул. Попова, д. 117	-	1456
14	Многоквартирный жилой дом	2443	10	Ул. Попова, д. 119	1331,1	-
15	Многоквартирный жилой дом	2239	10	Ул. Попова, д. 121	-	2184
16	Многоквартирный жилой дом	1229	10	Ул. Попова, д. 125	229	-
17	Административное здание	506	2	Ул. Попова, д. 99	900	-
18	Магазин	450	1	Ул. Попова, д. 100	420	-
19	Магазин	543	2	Ул. Попова, д. 102А	1000	-
20	Магазин	467	2	Ул. Попова, д. 106	880	-
21	Административное здание	500	2	Ул. Попова, д. 117	980	-
22	Спортивная школа	470	4	Ул. Попова, д.102	н/д	-
23	электроотяговая подстанция №18	249	1	Ул. Попова, в районе дома 100	-	-
24	ТП-600	51	1	Ул. Попова, в районе дома 100	-	-
25	ТП-599	52	1	Ул. Попова, в районе дома 100	-	-
26	ТП-601	61	1	Ул. Попова, в районе дома 102	-	-
27	ТП-592	53	1	Ул. Попова, в районе дома 104	-	-
28	ЦТП	237	1	Ул. Попова, в районе дома 114	-	-
29	ТП-671	67	1	Ул. Попова, в районе дома 114	-	-
30	ТП-829	68	1	Ул. Попова, в районе дома 113	-	-
31	ТП	66	1	Ул. Попова, в районе дома 121	-	-
32	Многоквартирный жилой дом	354	2	ул. Богородицкая, 17	-	-
33	Индивидуальный жилой дом	156	2	ул. Богородицкая, 15	-	-
41	Трансформаторная подстанция ТП-1148	13,4	1	ул. Изумрудная	-	-



Примечание.
1. Чертеж разработан на топографической съемке М 1:1000, выполненной отделом геодезических изысканий ООО "ТСР-Радан" в 2016 г., обновленной в 2021г.
2. Система координат МСК-67, система высот Балтийская.
3. Планируемые здания показаны ориентировочно, уточняются при проектировании.
4. Изменения в настоящий чертеж внесены ООО "МФЦ "БИНОМ" на основании постановления Администрации города Смоленска от 25.01.2022 №97-адм.



						Муниципальный контракт № 0163300029416000627 от 13.10.2016 Заказчик: Управление архитектуры и градостроительства Администрации города Смоленска			
						Проект планировки и проект межевания территории квартала в границах улицы Попова (правая сторона - от дома №100, корпус 1 до дома №121) до улицы Богородицкой			
Изм.	Кол. уч.	Лист	№ док.	Подп.	Дата	Материалы по обоснованию проекта планировки территории	Стадия	Лист	Листов
Директор	Иванов А.М.						МО	4	6
ГАП	Сидоренкова О.С.								
Разработал	Сидоренкова О.С.								
Н.контроль	Наумова М.В.					Схема, отображающая местоположение существующих объектов капитального строительства, в том числе линейных объектов, подлежащих сносу, объектов незавершенного строительства, а также проходы к водным объектам общего пользования и их береговым полосам. М1:2000			
							ООО "ТСР-Радан"		