

Согласовано

Изм. № подл.

Подпись и дата

Взам. инв. №

Примечание:  
1. Система координат МСК-67, система высот Балтийская.

400000

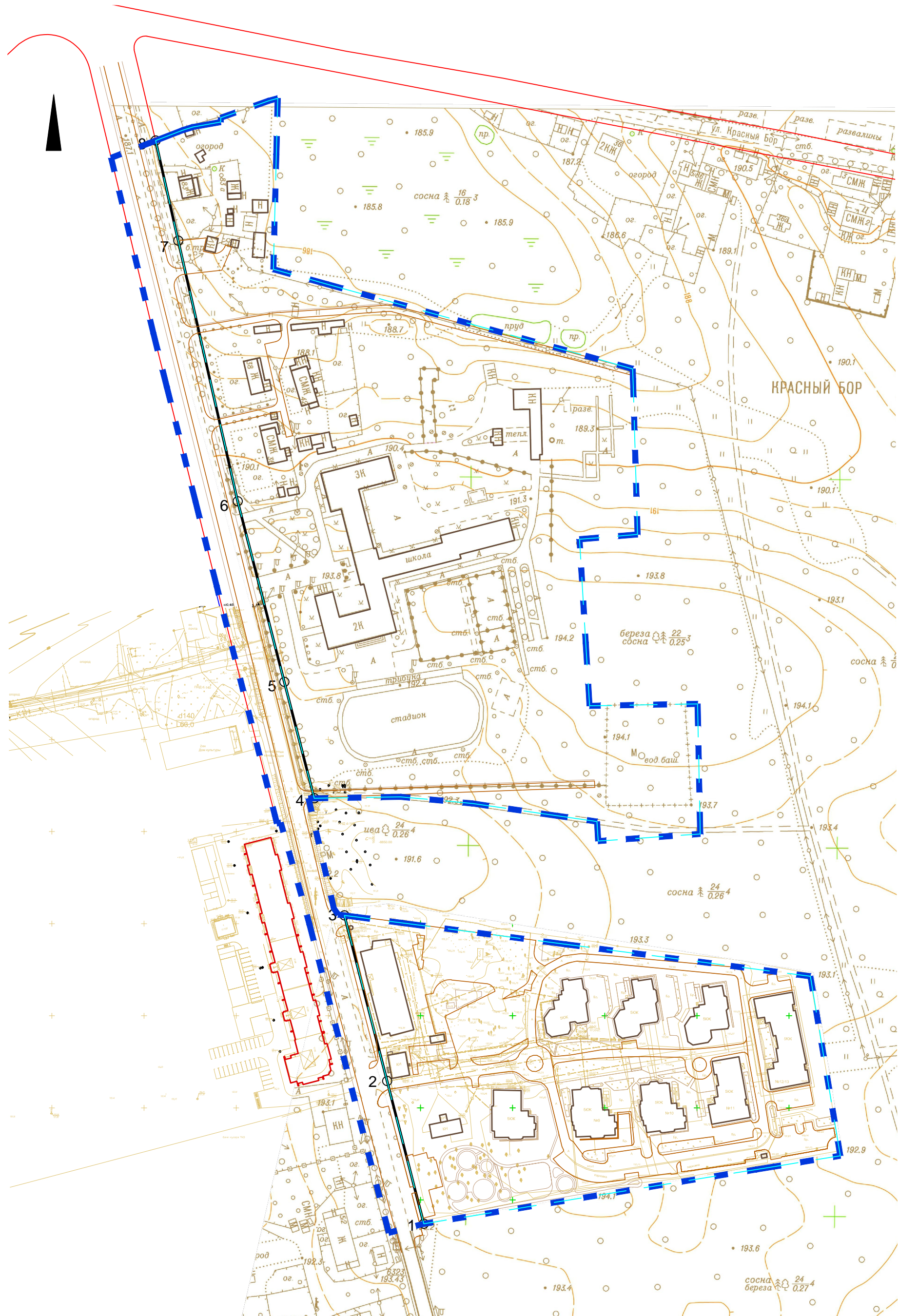
0

40

80



120

160



ВЕДОМОСТЬ КООРДИНАТ ПОВОРОТНЫХ ТОЧЕК КРАСНЫХ ЛИНИЙ				
Номер точки	Наименование		Меры линий,м	Дир. углы
	X	Y		
1	461537.09	1213301.82	79.98	345° 33' 45"
2	461614.54	1213281.88	92.89	345° 33' 46"
3	461704.50	1213258.72	172.87	165° 33' 45"
4	461768.03	1213242.36	65.28	345° 33' 26"
5	461831.25	1213226.08	101.24	345° 33' 45"
6	461929.29	1213200.84	145.05	347° 7' 34"
7	462070.70	1213168.52	55.73	347° 19' 17"
8	462125.07	1213156.29	367.27	166° 26' 45"

- УСЛОВНЫЕ ОБОЗНАЧЕНИЯ
- ■ ■ границы территории проекта планировки
  - Действующие линии градостроительного регулирования
    - красная линия
  - Предлагаемые к установлению линии градостроительного регулирования
    - красная линия
  - дороги
  - планируемые тротуары
  - существующие объекты капитального строительства
  - строящиеся объекты капитального строительства
  - существующие элементы планировочной структуры

						ППТ-04-ГЧ-1			
						Проект планировки и проект межевания территории жилого комплекса "Красный бор" в городе Смоленске			
Изм.	Кол. уч.	Лист	№ док.	Подп.	Дата	Основная (утверждаемая) часть проекта планировки территории	Стадия	Лист	Листов
Разработал		Грекова					ДПТ	1	2
ГАП		Затула							
						Чертеж красных линий. М 1:2000	