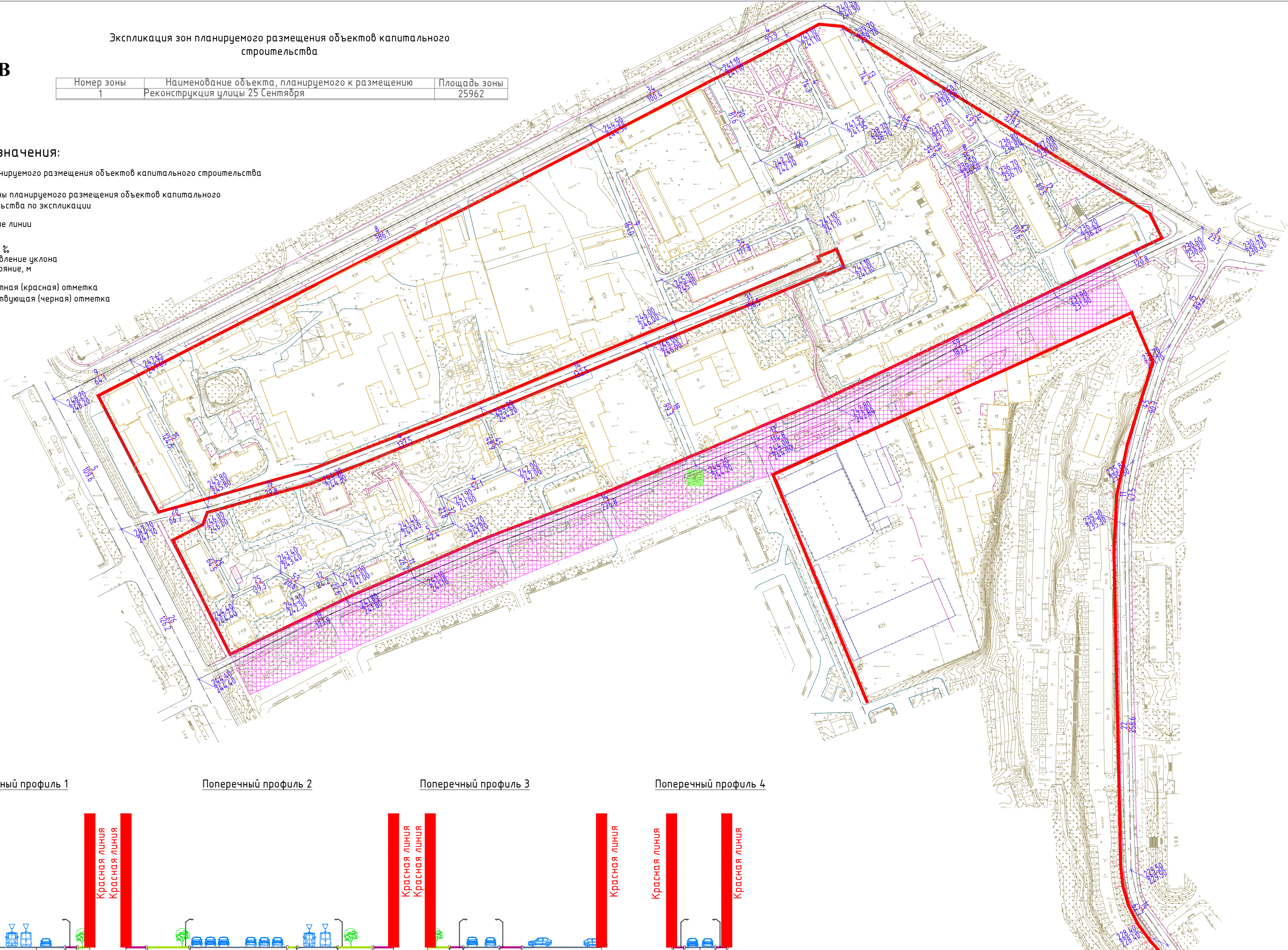


Экспликация зон планируемого размещения объектов капитального строительства

| Номер зоны | Наименование объекта, планируемого к размещению | Площадь зоны |
|------------|---|--------------|
| 1 | Реконструкция улицы 25 Сентября | 25962 |

Условные обозначения:

- зона планируемого размещения объектов капитального строительства
- номер зоны планируемого размещения объектов капитального строительства по экспликации
- красные линии
- уклон, %
направление уклона
расстояние, м
- проектная (красная) отметка
- существующая (черная) отметка

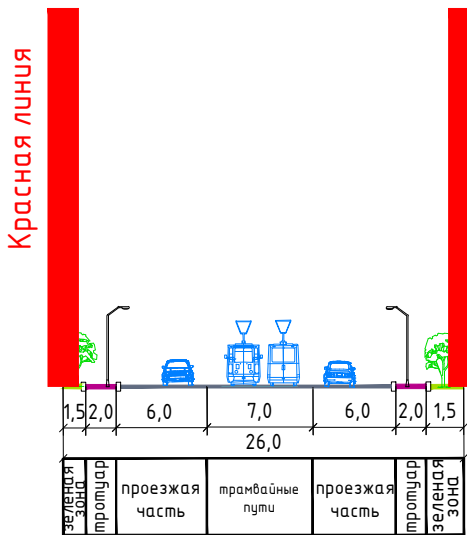


Поперечный профиль 1

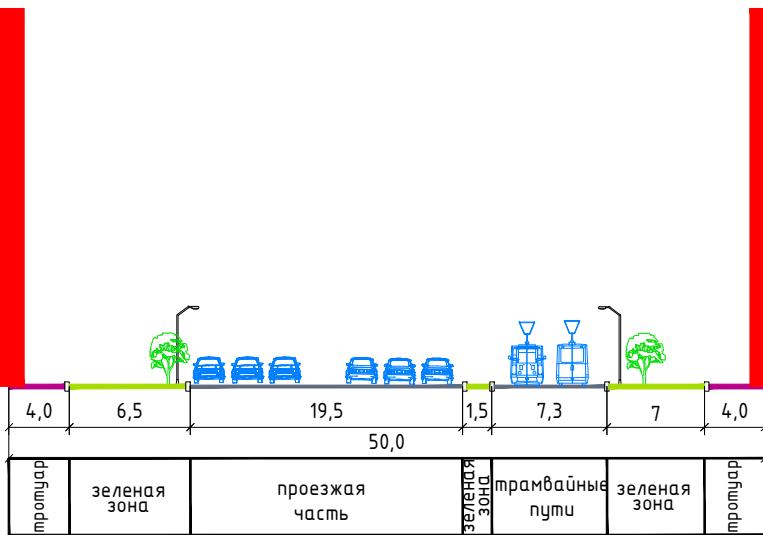
Поперечный профиль 2

Поперечный профиль 3

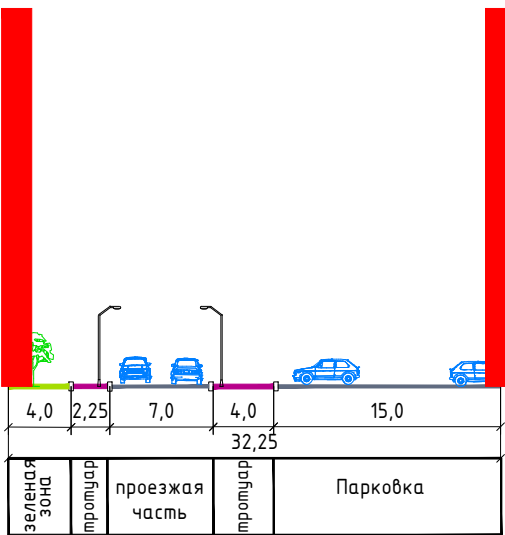
Поперечный профиль 4



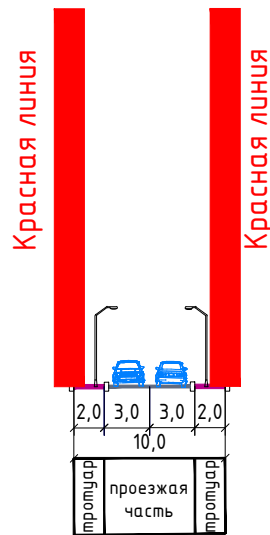
Трамвайный проезд



ул. Крупской



ул. 25-го сентября



пер. Хлебозаводской



Примечание.
1. Чертеж разработан на топографической съемке М 1:1000, выполненной отделом геодезических изысканий ООО "МФЦ "БИНОМ" в 2020 г.
2. Контуры планируемых объектов капитального строительства указаны ориентировочно.
3. Система координат МСК-67, система высот Балтийская.

| Документация по планировке территории | | | | | |
|---|----------------|------|--------|------------------|------|
| Проект планировки и проект межевания территории в городе Смоленске в границах Трамвайного проезда – улицы Маршала Соколовского – ГСК Кентавр – улицы Куриленко – улицы 25 Сентября – улицы Крупской | | | | | |
| Изм. | Кол. уч. | Лист | № док. | Подп. | Дата |
| Директор | Алексенко А.А. | | | | |
| Разраб | Дуля М.А. | | | | |
| Проект планировки территории Материалы по обоснованию | | | | Стадия | Лист |
| | | | | ППТ-МО | 6 |
| Схема вертикальной планировки и инженерной подготовки территории М 1:2000 | | | | ООО "МФЦ" БИНОМ" | |