

Согласовано

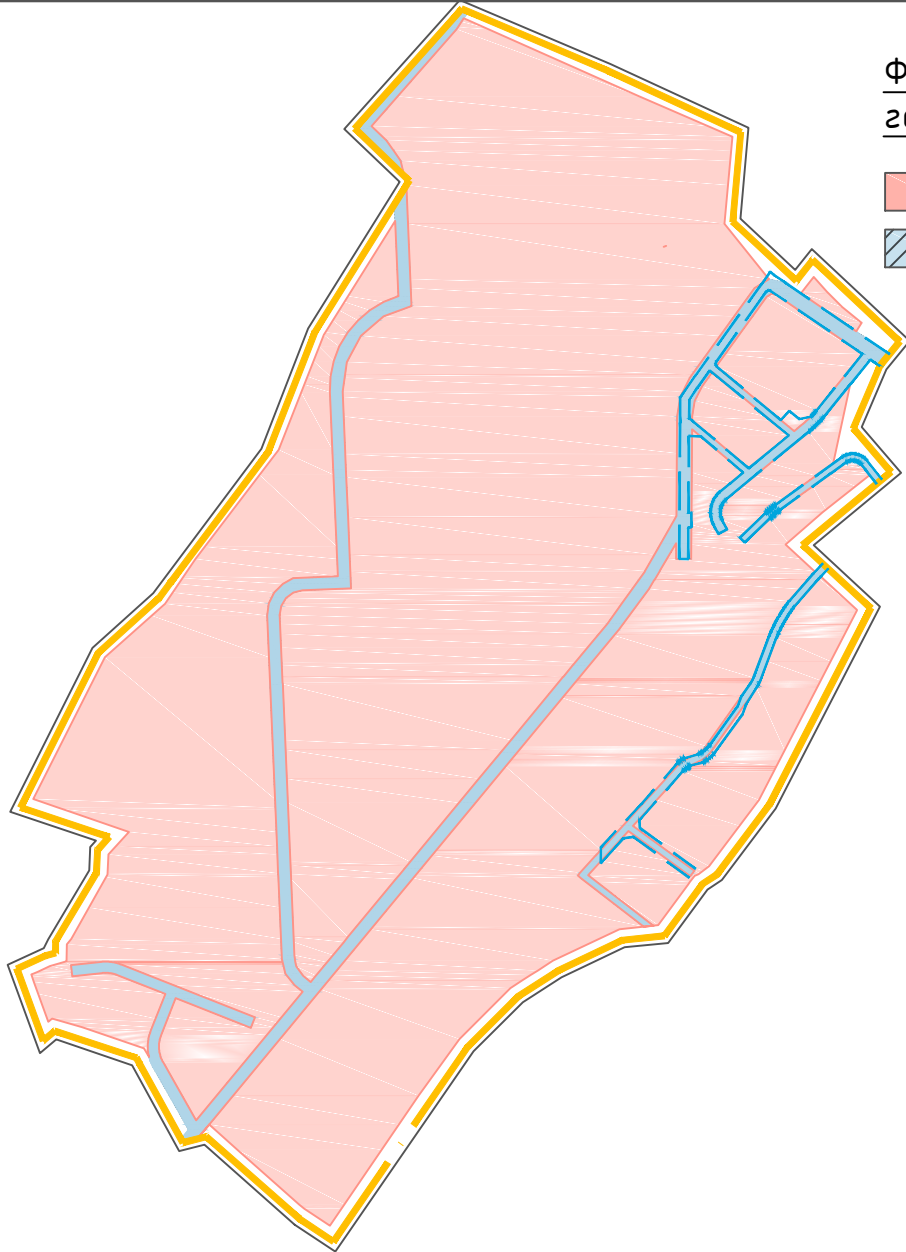
Взам. инв. №

Подпись и дата

Инв. № подл.

Фрагмент Карты функциональных зон  
генерального плана города Смоленска

- функциональные жилые зоны
- планируемая функциональная зона транспортной инфраструктуры



Фрагмент Карты градостроительного зонирования. Границы территориальных зон Правил землепользования и застройки города Смоленска

- Жилая зона**
- Ж1- зона застройки индивидуальными жилыми домами и жилыми домами блокированного типа
- Зона транспортной инфраструктуры**
- Т4- зона размещения улично-дорожной сети города Смоленска

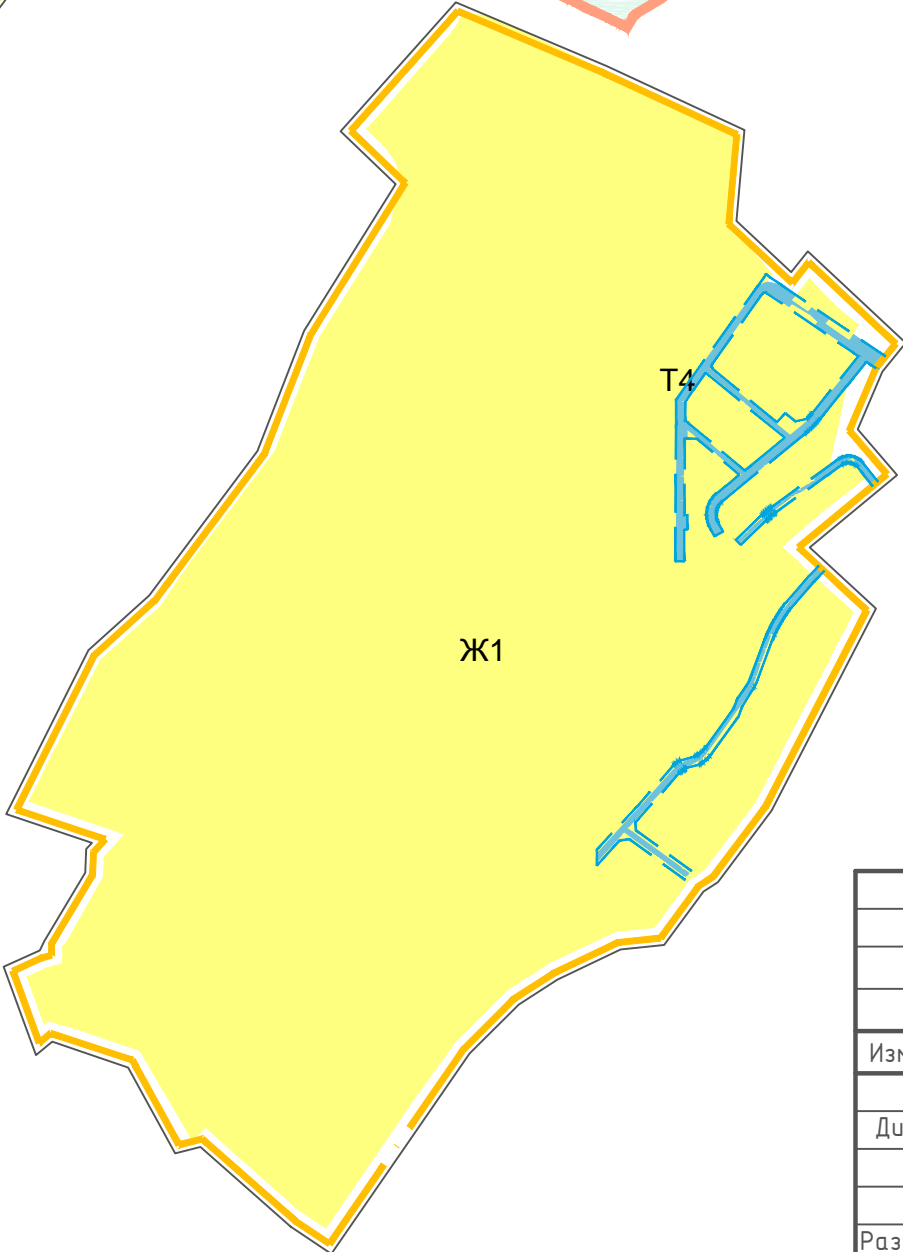
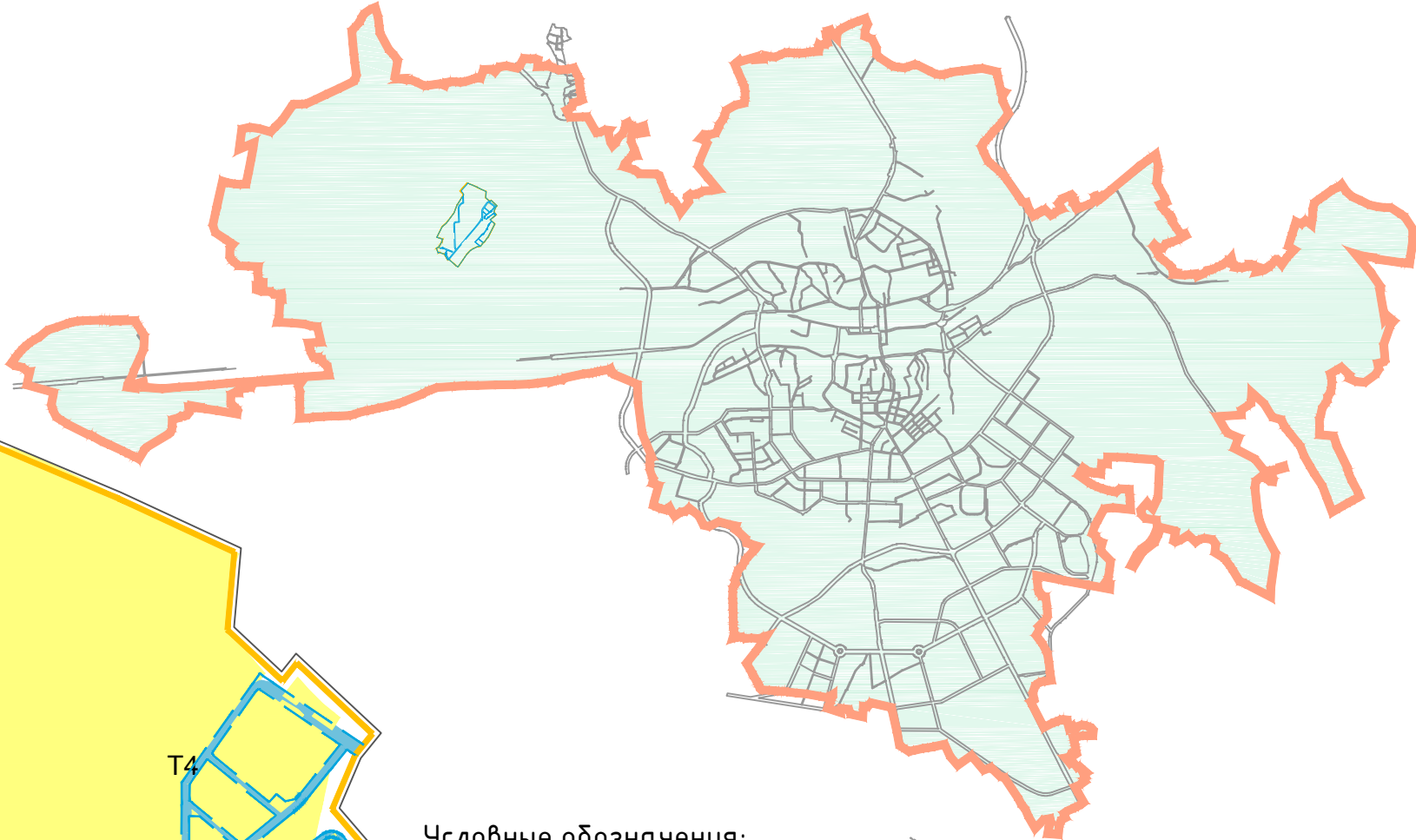


Схема расположения элемента планировочной структуры  
(Схема размещения проектируемой территории в структуре поселения)



Условные обозначения:

- территория МО г. Смоленск
- граница территории, в отношении которой разрабатывается проект планировки
- линия существующих элементов планировочной структуры
- дороги

						Муниципальный контракт № 01633000294/22000907 от 23.08.2022			
						Проект внесения изменений в проект планировки территории под малоэтажную комплексную застройку в районе поселка Подснежники в городе Смоленске			
Изм.	Кол. уч.	Лист	№ док.	Подп.	Дата	Проект планировки территории. Материалы по обоснованию	Стадия	Лист	Листов
Директор	Алексеевко А.А.						ППТ	1	8
Разработал	Дуля М.А.					Фрагмент карты планировочной структуры территории городского округа с отображением границ элементов планировочной структуры	ООО "МФЦ" "БИНОМ"		