

Инф. № подл.	Подпись и дата	Взам. инф. №			

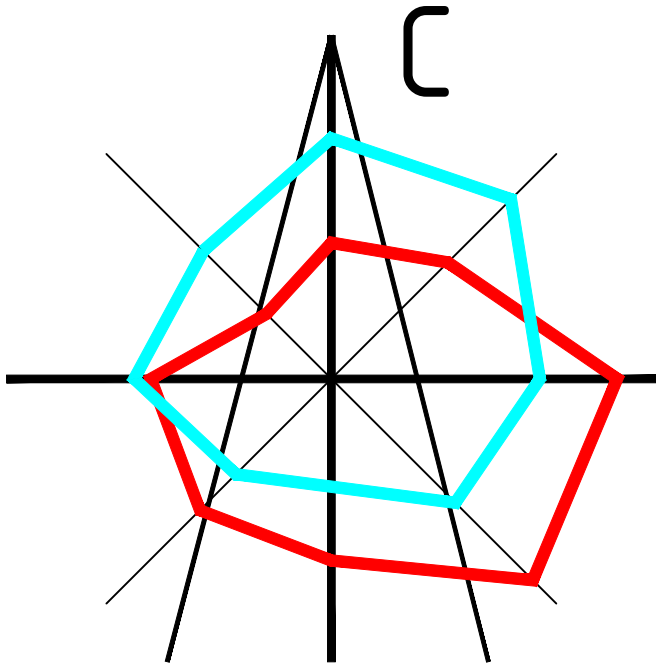
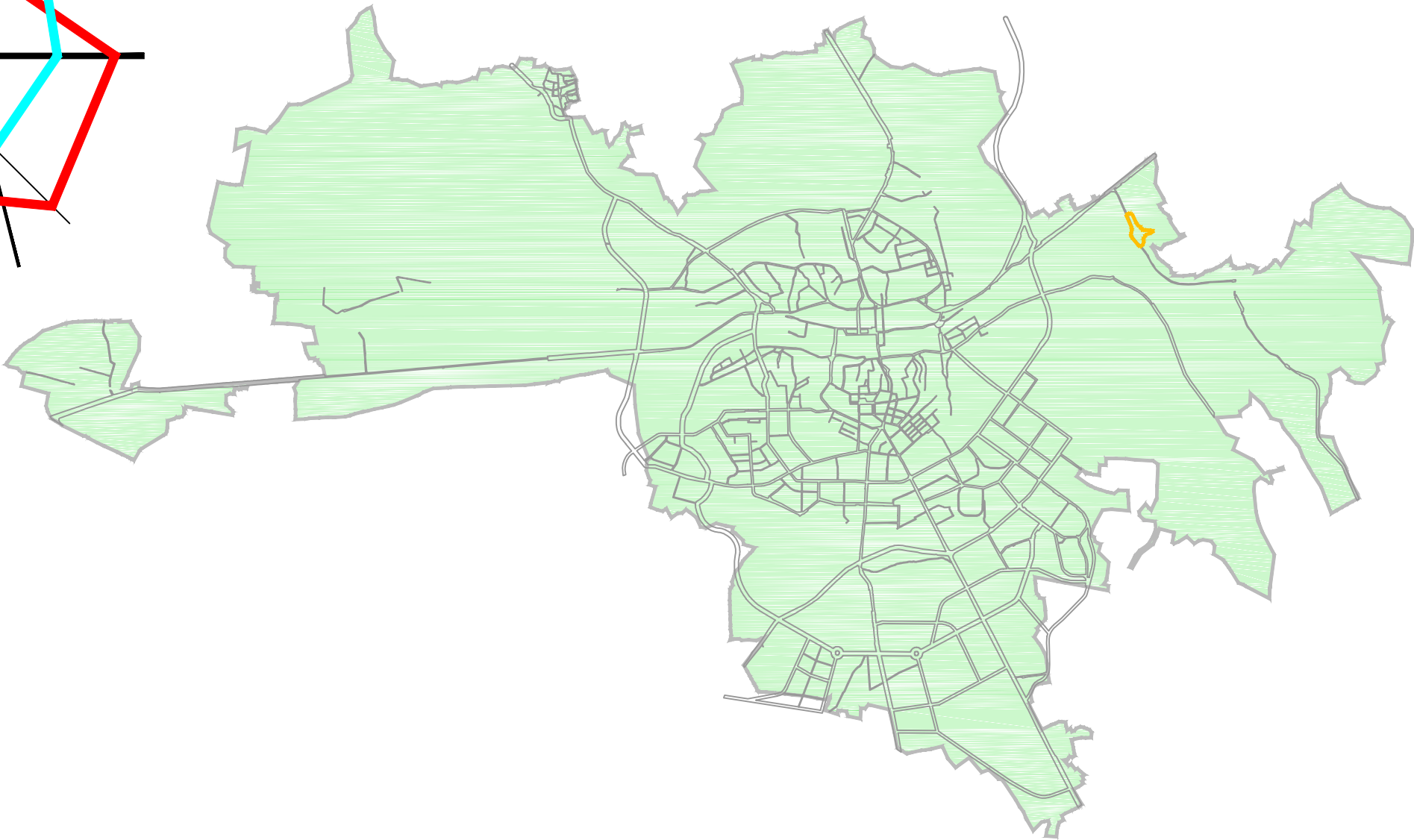
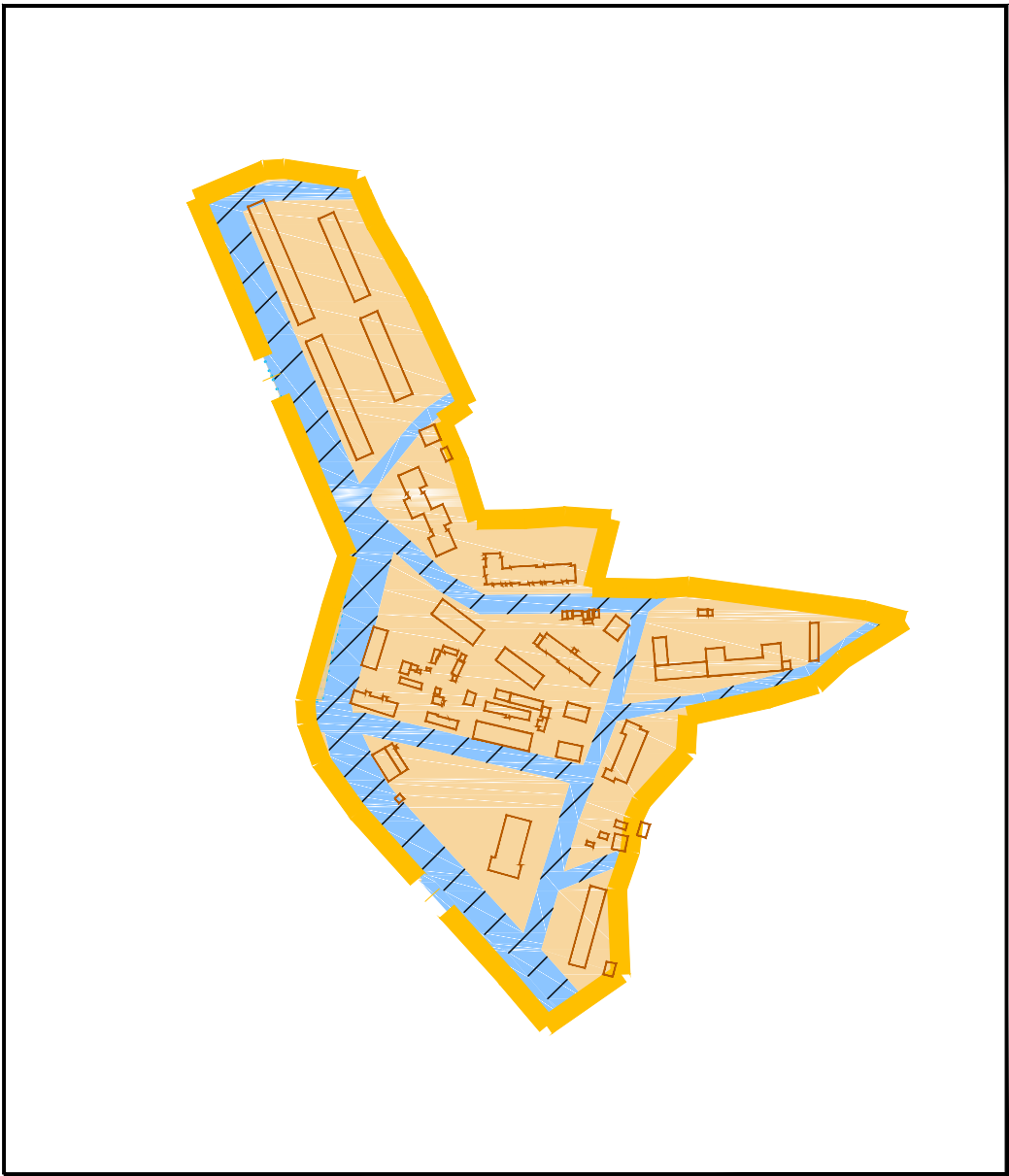


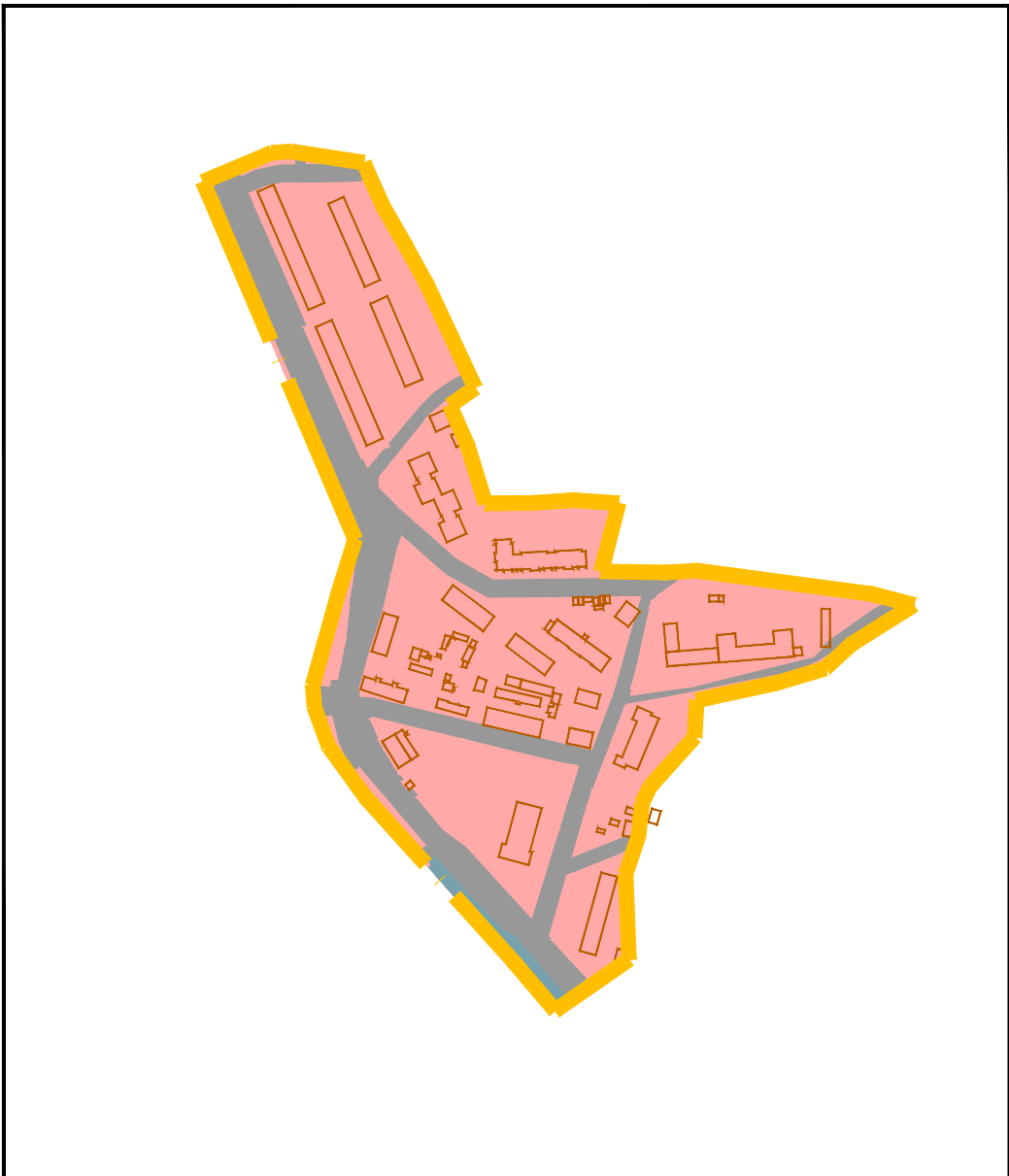
Схема расположения элемента планировочной структуры. Схема с отображением границ проектной территории, зон функционального назначения в соответствии с ГП. Схема с отображения границ проектируемой территории, территориальных зон в соответствии с ПЗЗ.



Фрагмент карты функциональных зон генерального плана города Смоленска



Фрагмент карты градостроительного зонирования. Границы территориальных зон Правил землепользования и застройки города Смоленска



Условные обозначения:

- граница проектирования
- территория МО г.Смоленск

Условные обозначения фрагмента карты функциональных зон генерального плана города Смоленска:

- граница проектирования
- жилая зона
- зона транспортной инфраструктуры
- планируемая зона транспортной инфраструктуры

Условные обозначения фрагмента карты градостроительного зонирования. Границы территориальных зон Правил землепользования и застройки города Смоленска:

- граница проектирования

Жилая зона:

- Ж4 –зона застройки жилыми домами смешанной этажности

Зоны транспортной инфраструктуры:

- Т3 – зона объектов железнодорожного транспорта
- Т4 – зона улично-дорожной сети города Смоленска

						Муниципальный контракт №0163300029415000489 "Разработка проекта планировки и межевания застроенных территорий г. Смоленска"			
						Проект планировки и межевания территории квартала в границах улиц Седова – улицы Горной – улицы Панина – улицы Чапаева			
Изм.	Кол. уч.	Лист	№ док.	Подп.	Дата	Материалы по обоснованию проекта планировки территории	Стадия	Лист	Листов
Директор		Гаврилов					МО	1	6
ГАП		Рейзман							
Нач. ОГИ		Греков							
Выполнил		Кузнецов				Фрагмент карты планировочной структуры территории городского округа с отображением границ элементов планировочной структуры			
						ООО "Бином"			