




Условные обозначения:

- граница проектирования
- жилые здания
- административные здания
- объекты культуры
- образовательные учреждения
- объекты инженерной инфраструктуры
- гаражи и стоянки
- склады и сараи
- тротуары
- дороги и проезды
- крытые спортивные комплексы
- красные линии, координируемые
- красные линии за границей проектирования
- дороги и проезды проектируемые
- Озеленение
- Разворотная площадка

1. Чертеж разработан на топографической съемке М 1:500, выполненной отделом геодезических изысканий ООО "БИНОМ" в 2015 г.
2. Система координат МСК-67, система высот Балтийская.



Масштаб 1:2000

						Муниципальный контракт №0163300029415000490 “Разработка проекта планировки и межевания застроенных территорий г.Смоленска”						
						Проект планировки и межевания, застроенных и подлежащих застройке территории квартала в границах ул. Кутузова - вдоль ограждения Авиационного завода - ул. Фрунзе						
Изм.	Кол. уч.	Лист	№ док.	Подп.	Дата							
Директор		Гаврилов				Проект планировки территории		Стадия	Лист	Листов		
ГАП		Рейзман						ПП	2	5		
Нач. ОГИ		Греков										
Выполнил		Ленева				Чертеж линий, обозначающих дороги, улицы, проезды, профили улиц и дорог. М 1:2000		ООО “Бином”				