












 - жилые здания  
 - административные здания, учреждения по обслуживанию населения  
 - объекты здравоохранения  
 - образовательные учреждения  
 - культурные объекты  
 - объекты инженерной инфраструктуры  
 - гаражи и стоянки  
 - склады и сараи  
 - производственные здания  
 1 - номер объекта капитального строительства  
 - реконструируемые детские площадки  
 - реконструируемые спортивные площадки  
 - расширение дорог  
 - реконструируемые здания

Приложение 1

1.	Чертеж разработан на топографической схеме М:1500, выполненной отделом геодезических изысканий ООО "БНМО" с 2014 - 2015 гг.
2.	Система координат МГСК-82 системы Метрикса.
3.	При подготовке межевых планов граница земельных участков моту отступити.
4.	Изменения в настоящий чертеж внесены на основании постановления Администрации города Смоленска от 30.05.2019 №16322-ад.
5.	Изменения в настоящий чертеж внесены на основании постановления Администрации города Смоленска от 17.02.2019 №6343-ад.
6.	Изменения в настоящий чертеж внесены на основании постановления Администрации города Смоленска от 18.01.2020 №6546-ад.
7.	Изменения в настоящий чертеж внесены на основании постановления Администрации города Смоленска от 13.03.2020 №6553-ад.
8.	Изменения в настоящий чертеж внесены на основании постановления Администрации Правительства РФ от 2 марта 2022 г., № 75 (редакция от "АП" "Правительство", ГАИ-Зулава С.Н., разработана - Владимирова М.В.).
9.	Построены данные пункты ориентировочно.
10.	Категория земель - земли населенных пунктов.

Macomaδ 1:2000

[illegible]

Формат А0