

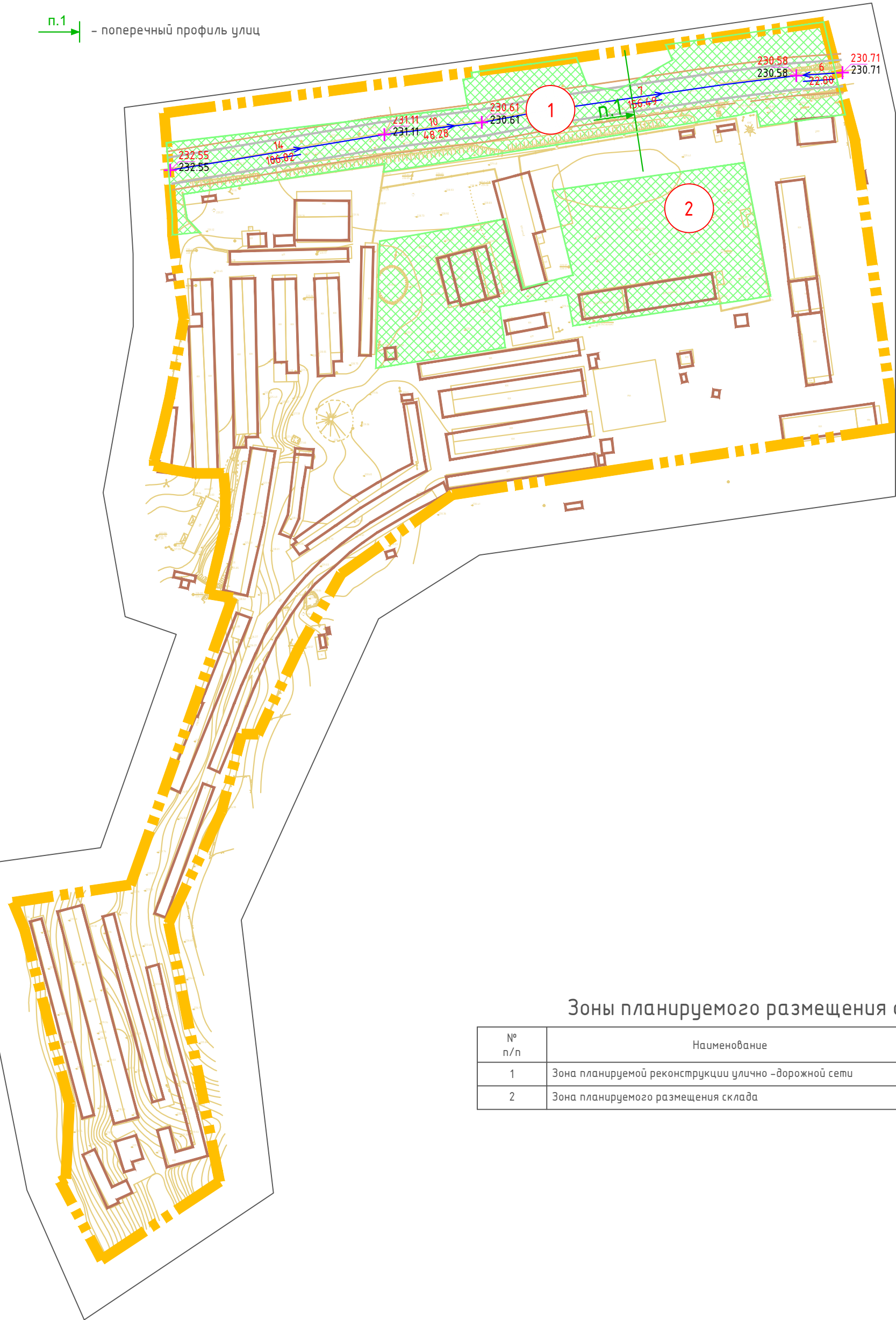
Условные обозначения:

- граница территории, в отношении которой разрабатывается проект планировки
- существующие объекты капитального строительства
- зона планируемого размещения объектов капитального строительства
- номера зон планируемого размещения объектов капитального строительства

- уклон, ‰
- направление уклона
- расстояние, м

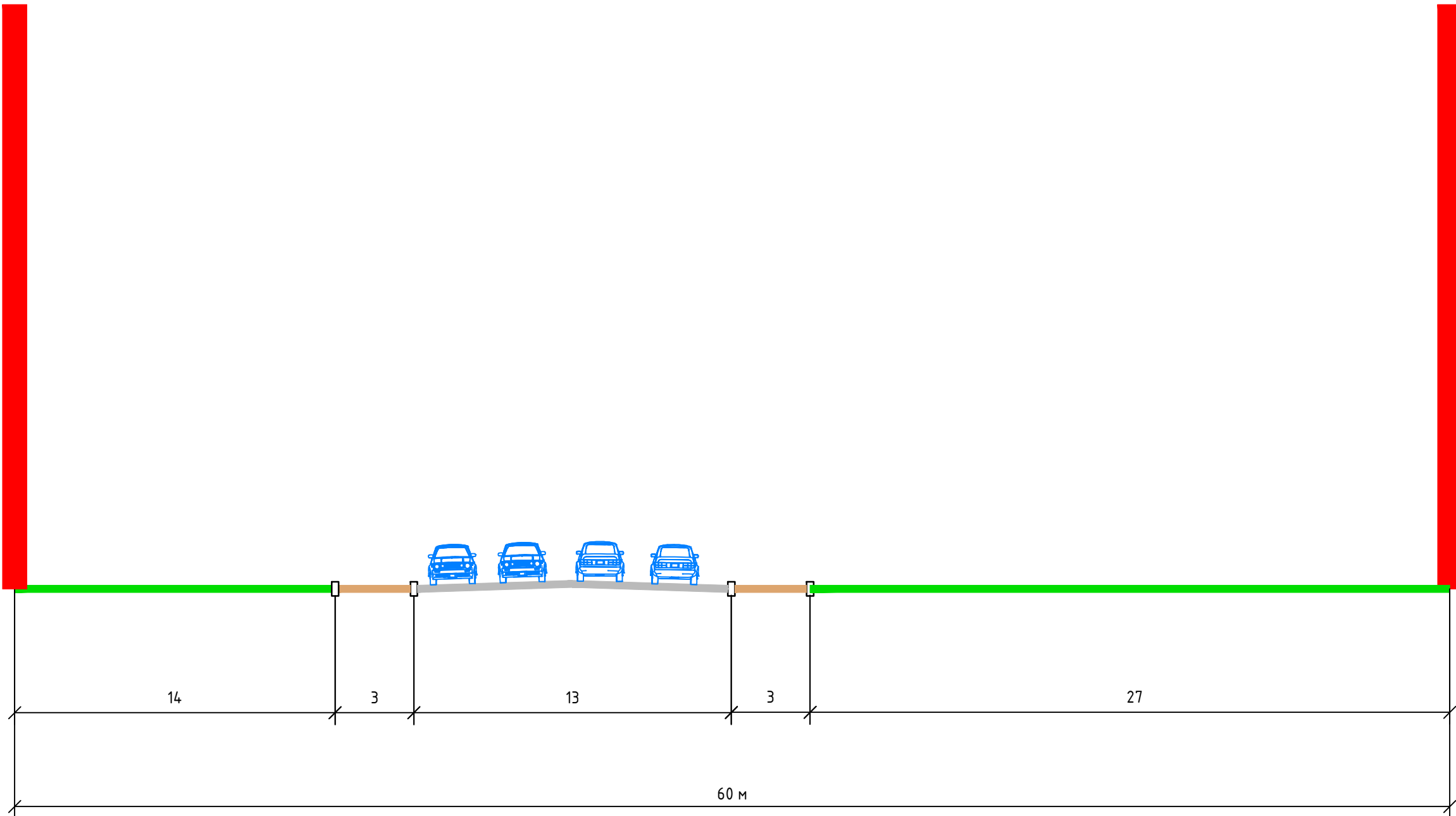
183.50 - проектная (красная) отметка
183.50 - существующая (черная) отметка

- поперечный профиль улиц



Красная линия

Поперечный профиль 1. М 1:200



Красная линия

зелёная зона	тротуар	проезжая часть	тротуар	зелёная зона
--------------	---------	----------------	---------	--------------

Рославльское шоссе



Зоны планируемого размещения объектов капитального строительства

№ п/п	Наименование	Площадь зоны	Этаж-ность	Адрес
1	Зона планируемой реконструкции улично - дорожной сети	10825	—	Рославльское шоссе
2	Зона планируемого размещения склада	10724	—	Рославльское шоссе

Примечание:
1. Чертеж разработан на топографической съемке М 1:1000, выполненной отделом геодезических изысканий ООО "МФЦ"БИНОМ" в 2021 г.
2. Система координат МСК-67, система высот Балтийская.

Масштаб 1:2000



						Постановление Администрации города Смоленск №2687-адм от 21.10.2021				
						Проект планировки и проект межевания территории в городе Смоленске по границе города Смоленска - Рославльского шоссе - территориальной зоны ЖЗ - территориальной зоны П5 - территориальной зоны Т4				
Изм.	Кол. уч.	Лист	№ док.	Подп.	Дата					
Директор	Алексеевко А.А.					Проект планировки территории. Материалы по обоснованию		Стадия	Лист	Листов
						ППТ			5	5
Разработал	Дуля М.А.					Схема вертикальной планировки и инженерной подготовки территории. М 1:2000		ООО "МФЦ" "БИНОМ"		