


Условные обозначения:

- граница территории, в отношении которой разрабатывается проект планировки
- красные линии
- линии регулирования застройки
- объекты капитального строительства
- объекты капитального строительства, сносимые
- номера поворотных точек

Примечание.

- Чертеж разработан на топографической съемке М 1:1000, выполненной отделом геодезических изысканий ООО "МФЦ "БИНОМ" в 2020 г.
- Система координат МСК-67, система высот Балтийская.
- Изменения в настоящий чертеж внесены на основании письма управления архитектуры и градостроительства Администрации города Смоленска от 20.07.2022 № 10/1410-исх. (ООО "АБ "ПРОСТРАНСТВО")



Ведомость координат поворотных точек красных линий

Номер точки	Наименование		Меры линий, м	Дир. углы
	Х	У		
1	463014.93	1219403.31	103.86	168 11' 17"
2	462913.27	1219424.57	50.34	233 29' 40"
3	462883.32	1219384.10	56.73	308 22' 35"
4	462918.54	1219339.63	26.29	39 14' 28"
5	462938.90	1219356.26	9.88	307 37' 35"
6	462944.93	1219348.44	26.16	218 9' 16"
7	462924.37	1219332.28	87.95	308 22' 32"
8	462978.96	1219263.33	19.69	37 55' 48"
9	462994.50	1219275.44	50.43	307 55' 48"
10	463025.50	1219235.66	10.70	359 36' 22"
11	463036.19	1219235.58	15.73	309 18' 43"
12	463046.16	1219223.41	27.90	219 18' 43"
13	463024.57	1219205.74	75.05	308 22' 35"
14	463071.17	1219146.90	69.84	39 13' 11"
15	463125.27	1219191.06	11.32	43 37' 8"
16	463133.47	1219198.87	26.46	133 37' 8"
17	463115.21	1219218.02	69.19	59 55' 30"
18	463149.88	1219277.90	15.28	329 55' 30"
19	463163.10	1219270.24	70.34	60 38' 40"
20	463197.59	1219331.55	111.49	151 3' 34"
21	463100.02	1219385.50	86.94	168 10' 44"

Номер точки	Наименование		Меры линий, м	Дир. углы
	Х	У		
22	463123.02	1219394.82	62.34	166 4' 7"
23	463062.51	1219409.83	54.75	53 0' 9"
24	463095.46	1219453.56	64.88	295 8' 7"




Ведомость координат поворотных точек линий регулирования застройки

Номер точки	Наименование		Меры линий, м	Дир. углы
	Х	У		
25	463190.76	1219329.61	62.25	240 38' 40"
26	463160.25	1219275.36	13.24	149 55' 30"
27	463148.79	1219281.99	74.43	239 55' 30"
28	463111.49	1219217.58	26.34	313 37' 8"
29	463129.66	1219198.51	72.9	219 13' 11"
30	463073.18	1219152.41	67.06	128 22' 35"
31	463031.55	1219204.99	27.98	39 18' 43"
32	463053.2	1219222.71	23.08	129 18' 43"
33	463038.57	1219240.57	10.62	179 36' 22"
34	463027.95	1219240.64	53.01	127 55' 48"
35	462995.37	1219282.45	19.73	217 55' 48"
36	462979.8	1219270.32	79.97	128 22' 35"
37	462930.16	1219333.01	24.12	38 9' 16"
38	462949.12	1219347.91	15.93	127 37' 35"
39	462939.4	1219360.53	24.33	219 14' 28"
40	462920.55	1219345.14	49.83	128 22' 35"
41	462889.62	1219384.21	43.31	53 29' 40"
42	462915.38	1219419.02	186.81	348 11' 11"
43	463098.24	1219380.77	105.73	331 3' 34"

Номер точки	Наименование		Меры линий, м	Дир. углы
	Х	У		
44	463126.38	1219399.14	57	166 4' 7"
45	463071.06	1219412.86	47.19	53 0' 9"
46	463099.46	1219450.55	58.03	297 38' 22"

Документация по планировке территории

Проект планировки и проект межевания в границах улицы Лавочкина - улицы Генерала Городянского - улицы Брестской - переулка Сычевский

Изм.	Кол. уч.	Лист	№ док.	Подп.	Дата	улицы Генерала Горюжанского - улицы Врестской - переулка Сычевский			
Разработал	Володин					Проект планировки территории Основная (утверждаемая) часть	Стадия	Лист	Листов
							ДПТ	2	3
ГАП	Рейзман					Чертеж красных линий. М1:2000	ООО "МФЦ "БИНОМ"		
Н. контр.	Затула								

Формат А3