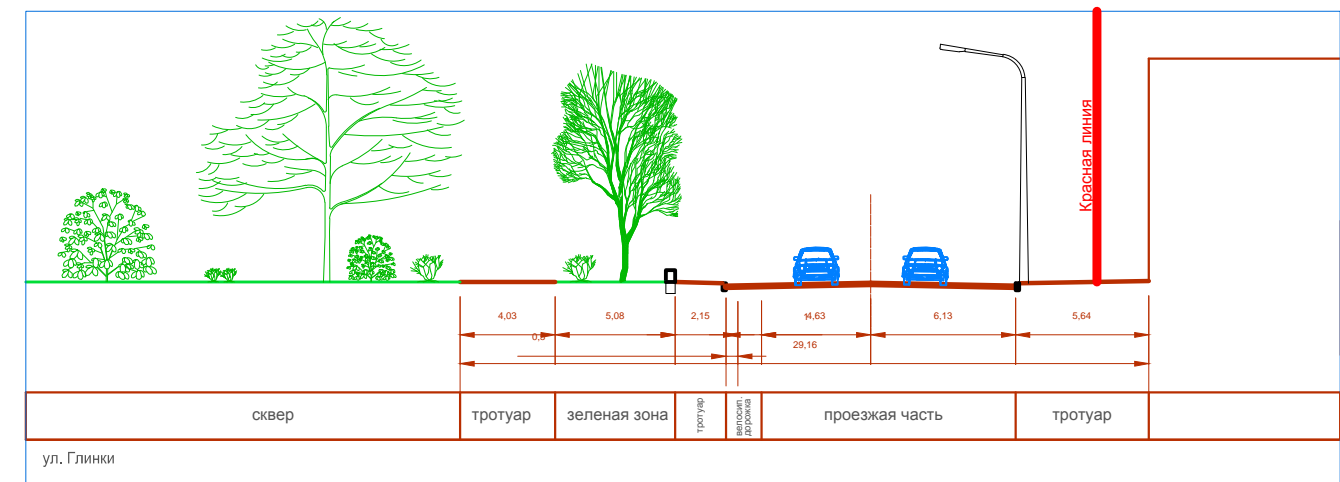


Условные обозначения

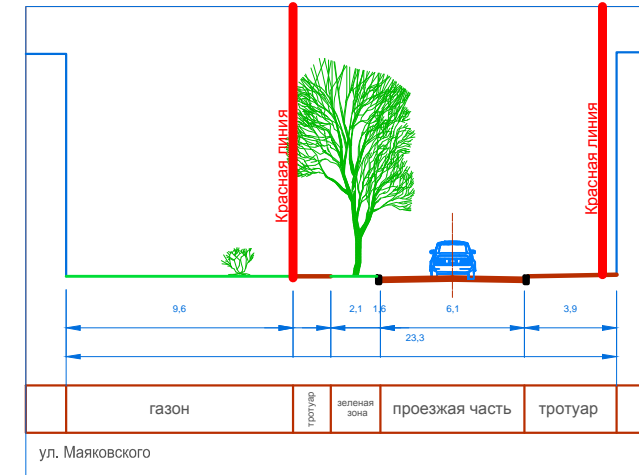
- граница проектирования
- красные линии
- исторические линии регулирования застройки (сохранившиеся исторические красные линии)
- линии регулирования застройки
- красные линии за границей проектирования
- красные линии линейных объектов (технические линии инженерных сетей) - существующие
- красные линии линейных объектов (технические линии инженерных сетей) - проектируемые
- 25 номер поворотной точки
- n.8 место построения поперечного профиля

1. Чертеж разработан на топографической съемке М 1:500, выполненной отделом геодезических изысканий ООО "БИНОМ" в 2011 г.
2. Система координат местная, система высот Балтийская.
3. Изменения в настоящий чертеж внесены на основании Постановления Администрации города Смоленска от 24.09.2021 №2485-адм

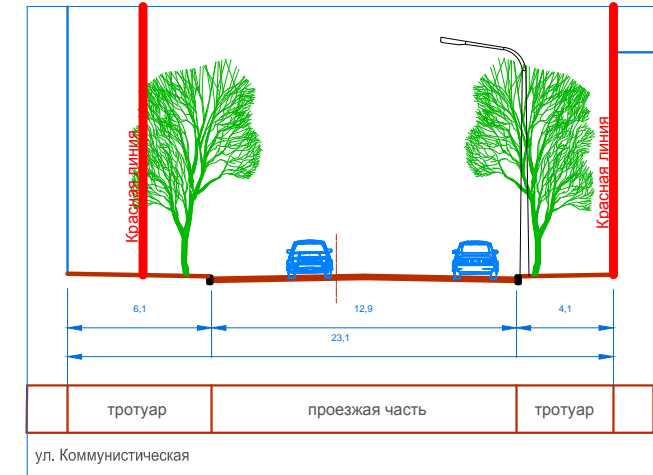
Поперечный профиль 1



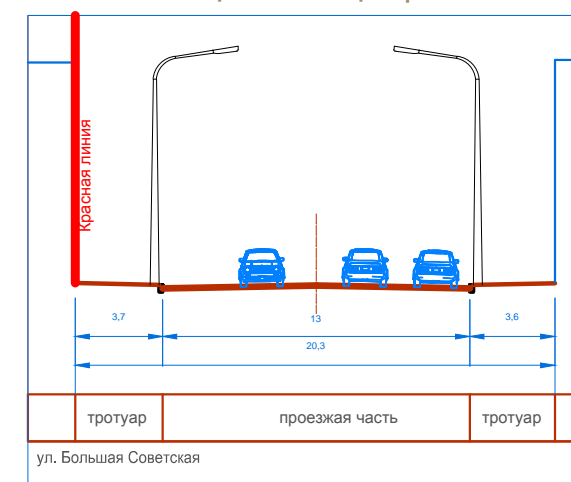
Поперечный профиль 2



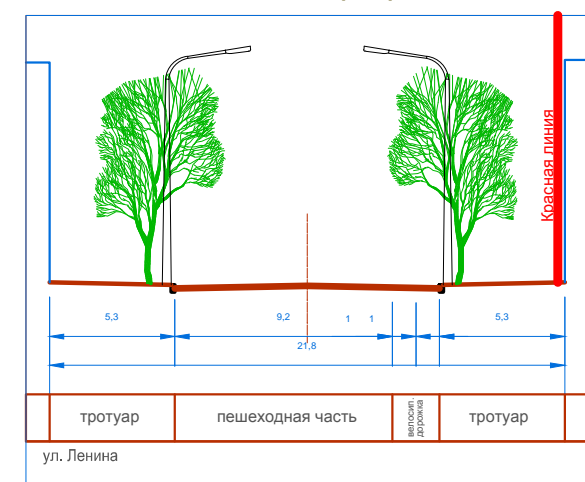
Поперечный профиль 5



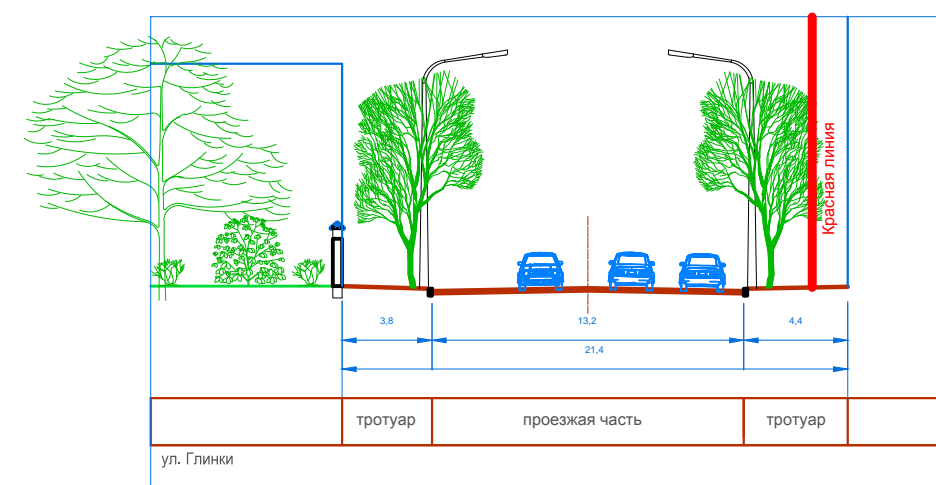
Поперечный профиль 4




Поперечный профиль 3



Поперечный профиль 6



						Муниципальный контракт №195 "Разработка проекта планировки и межевания застроенных территорий г. Смоленска"				
						Проект планировки территории квартала в границах ул. Глинки - ул. Ленина - ул. Большая Советская (ПК №2)				
Изм.	Кол. уч.	Лист	№ док.	Подп.	Дата	Проект планировки территории. Материалы по обоснованию	Стадия	Лист	Листов	ООО "БИНОМ"
ГАП			Рейзман Н.И.				П	3	5	
Нач. ОГИ						Разбивочный чертеж красных линий с указанием информации о действующих и устанавливаемых красных линиях. М 1:2000				
Разработал	Сидоренкова О.С.			