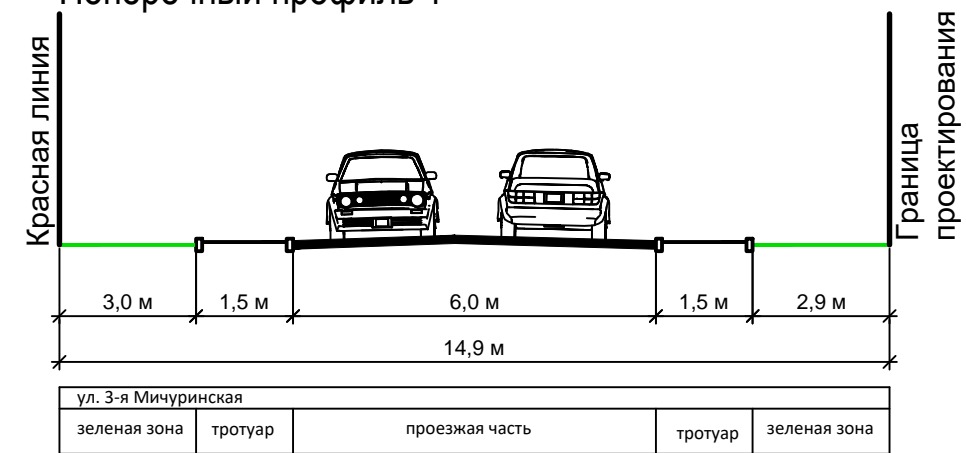



Поперечный профиль 1






УСЛОВНЫЕ ОБОЗНАЧЕНИЯ

- границы территории проекта планировки
- направление движения транспорта
- проезжая часть
- наземные пешеходные переходы
- светофорные объекты
- движение пешеходных потоков в уровне земли
- радиусы пешеходной доступности остановочных пунктов автобуса
- место построения поперечного профиля
- фронты посадки-высадки автобусных остановочных пунктов
- дороги
- тротуары
- существующие объекты капитального строительства

Примечание:
1. Система координат МСК-67, система высот Балтийская.



						ППТ-МО-ГЧ-2			
						Проект планировки и проект межевания территории в городе Смоленске в границах улицы 3-я Мичуринская - улицы 4-я Мичуринская - улицы 1-я Проезжая - улицы 4-я Северная - улицы Генерала Лукина - территориальной зоны Т4			
Изм.	Кол. уч.	Лист	№ док.	Подп.	Дата	Материалы по обоснованию проекта планировки территории	Стадия	Лист	Листов
Разработал		Грекова					ДПТ	2	5
ГАП		Затула				Схема организации движения транспорта и пешеходов, а также схема организации улично-дорожной сети. М 1:2000		ООО "АРХИТЕКТУРНОЕ БЮРО "ПРОСТРАНСТВО"	