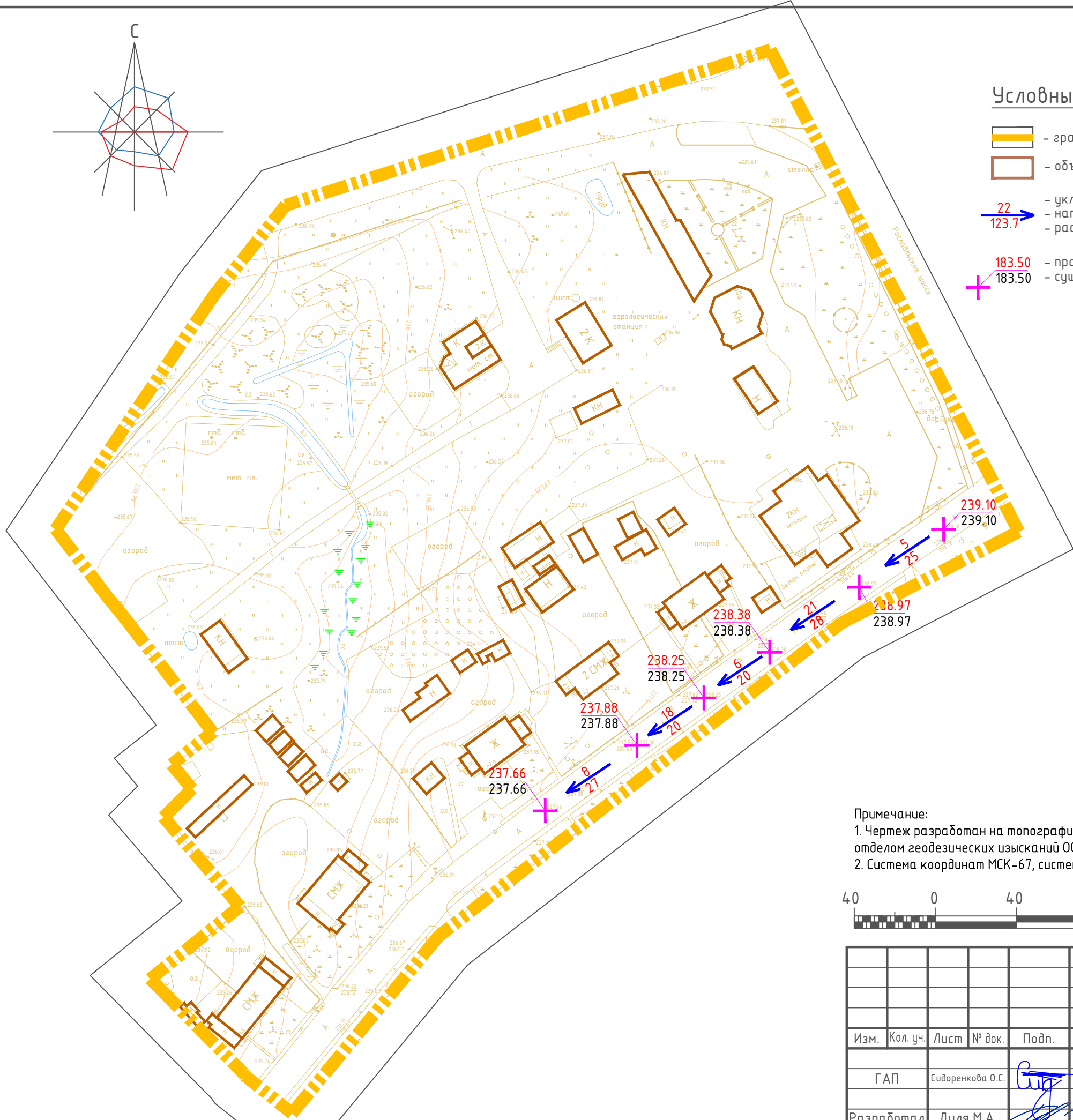


Условные обозначения:

- граница территории, в отношении которой разрабатывается проект планировки
- объекты капитального строительства
- уклон, %
- направление уклона
- расстояние, м
- проектная (красная) отметка
- существующая (черная) отметка





Примечание:
1. Чертеж разработан на топографической съемке М 1:1000, выполненной отделом геодезических изысканий ООО "МФЦ"БИНОМ" в 2021 г.
2. Система координат МСК-67, система высот Балтийская.



Масштаб 1:2000

Согласовано		Взам. инв. №		Подпись и дата		Инв. № подл.	

						№1876–адм от 21.07.2021			
						Проект планировки и проект межевания территории в городе Смоленске в границах Рославльского шоссе – поселка Тихвинка – по границе территориальной зоны СД			
Изм.	Кол. уч.	Лист	№ док.	Подп.	Дата				
ГАП		Сидоренкова О.С.			Проект планировки территории Материалы по обоснованию		Стадия	Лист	Листов
							ППТ	6	6
Разработал		Дуля М.А.			Схема вертикальной планировки и инженерной подготовки территории. М 1:2000		ООО“МФЦ”БИНОМ”		