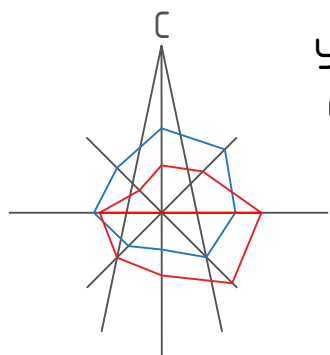


Согласовано

Взам. инв. №

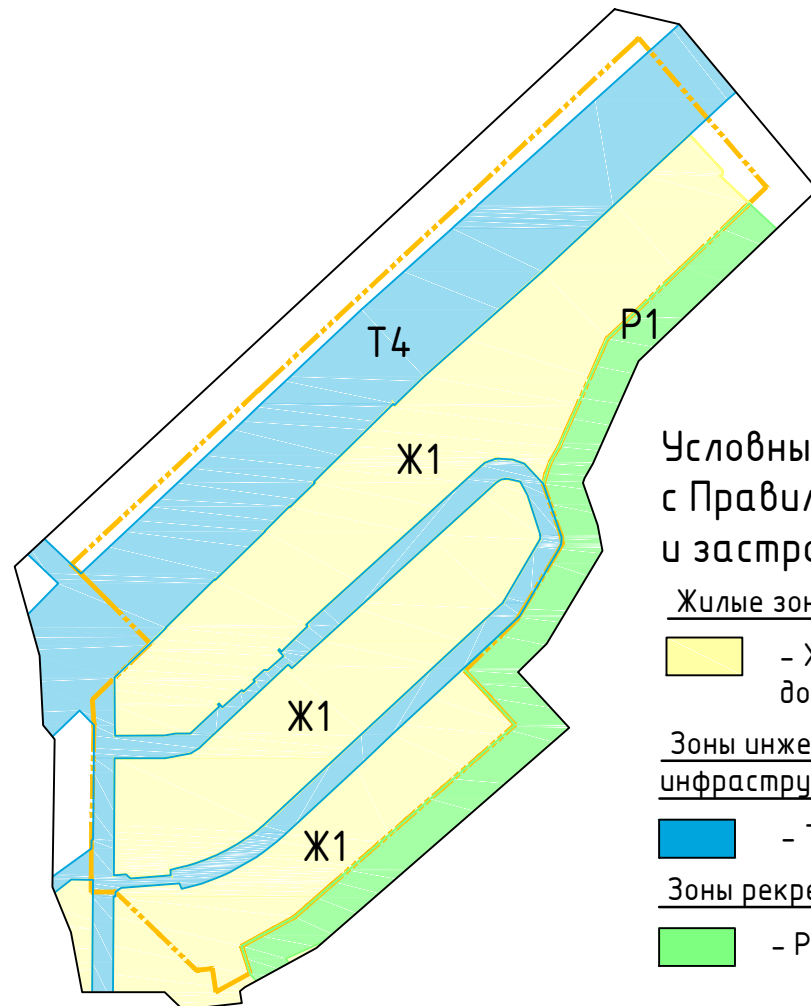
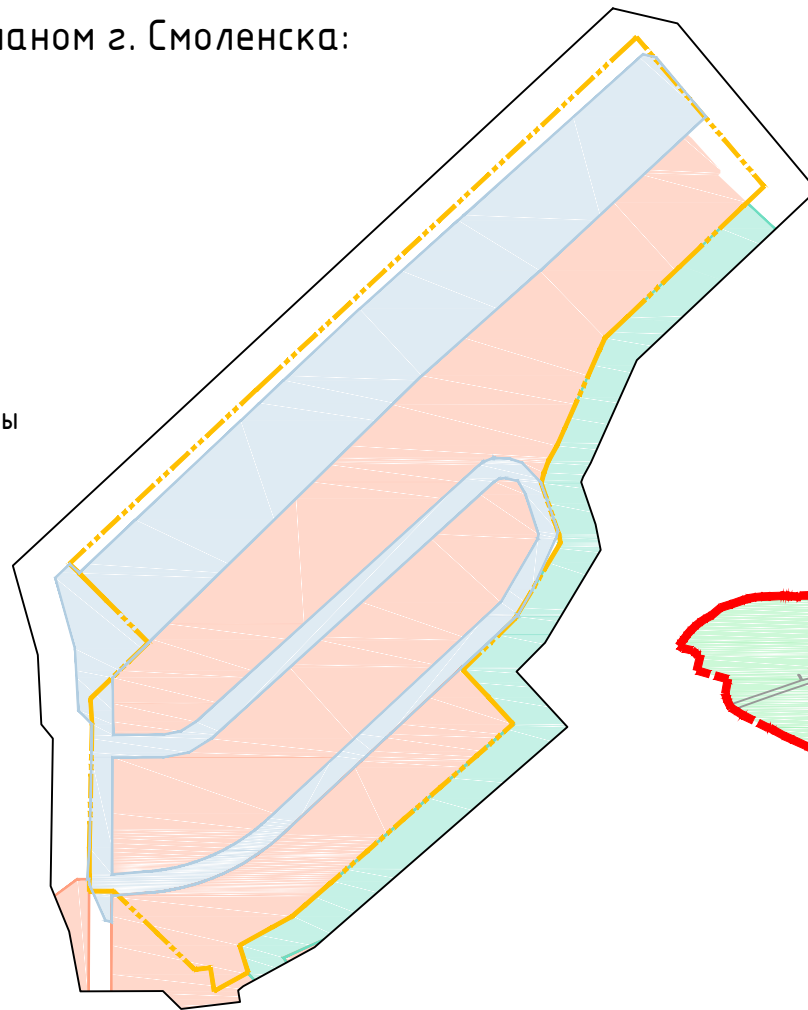
Подпись и дата

Инв. № подл.



Условные обозначения в соответствии
с Генеральным планом г. Смоленска:

- жилые зоны
- зоны рекреационного назначения
- зоны транспортной инфраструктуры



Условные обозначения в соответствии
с Правилами землепользования
и застройки г. Смоленска:

Жилые зоны

- Ж1 - зона застройки индивидуальными жилыми домами и жилыми домами блокированного типа

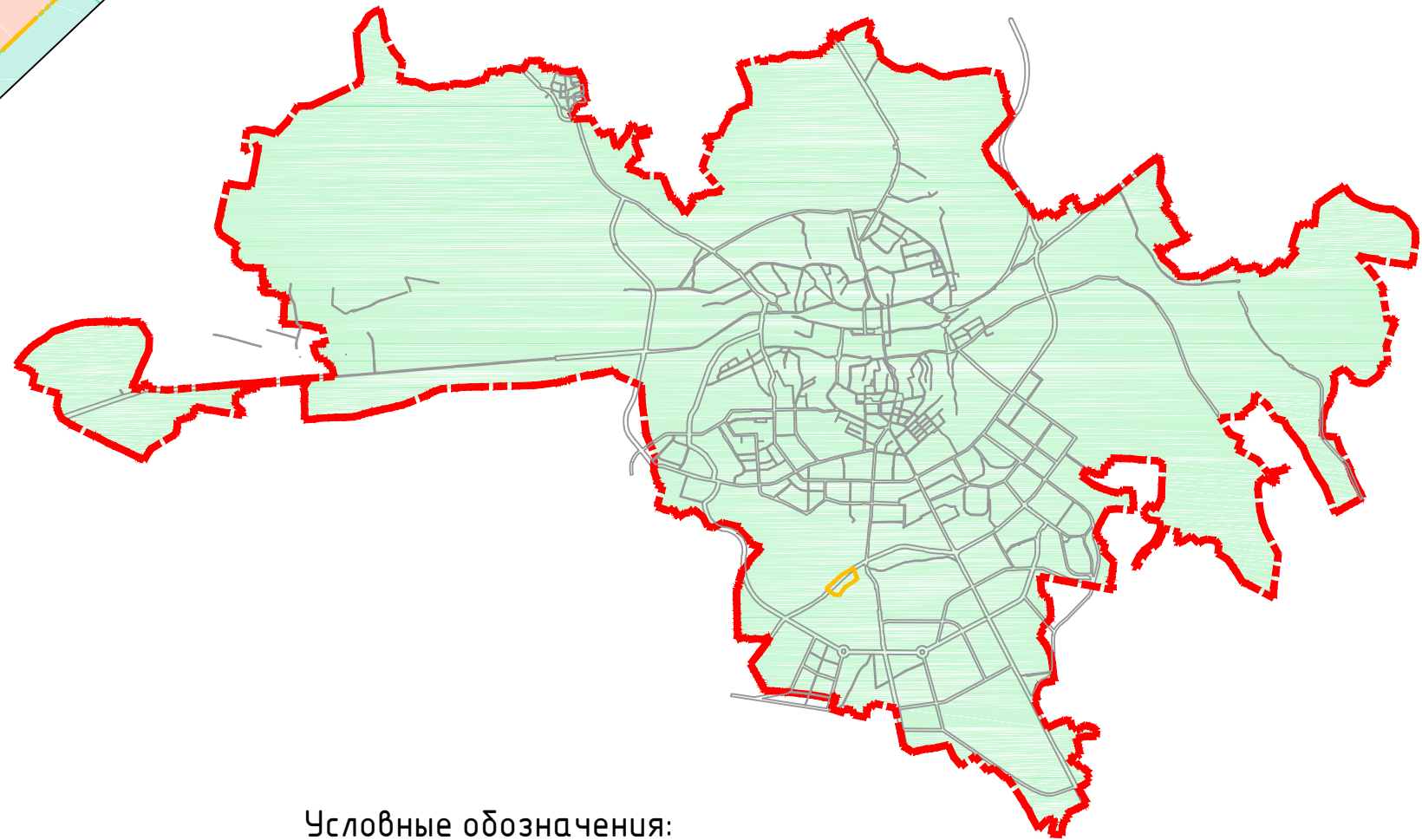
Зоны инженерной и транспортной
инфраструктур

- Т4 - зона улично-дорожной сети

Зоны рекреационного назначения

- Р1 - зона рекреационно-природных территорий

Схема расположения элементов планировочной структуры
Схема размещения проектируемой территории в структуре поселения



Условные обозначения:

- территория МО г. Смоленск
- границы территории, в отношении которой разрабатывается проект планировки

						Проект планировки и проект межевания застроенных территорий в городе Смоленске в границах Досуговского шоссе – улицы Радужной – улицы Семичевской – по границе территориальной зоны Р1			
Изм.	Кол. уч.	Лист	№ док.	Подп.	Дата	Проект планировки территории. Материалы по обоснованию	Стадия	Лист	Листов
							ППТ	1	5
Разработал	Дуля М.А.					Схема с отображением границ проектируемой территории, зон функционального назначения в соответствии с ГП. Схема с отображением границ проектируемой территории, территориальных зон в соответствии с ПЗЗ.			ООО "МФЦ БИНОМ"