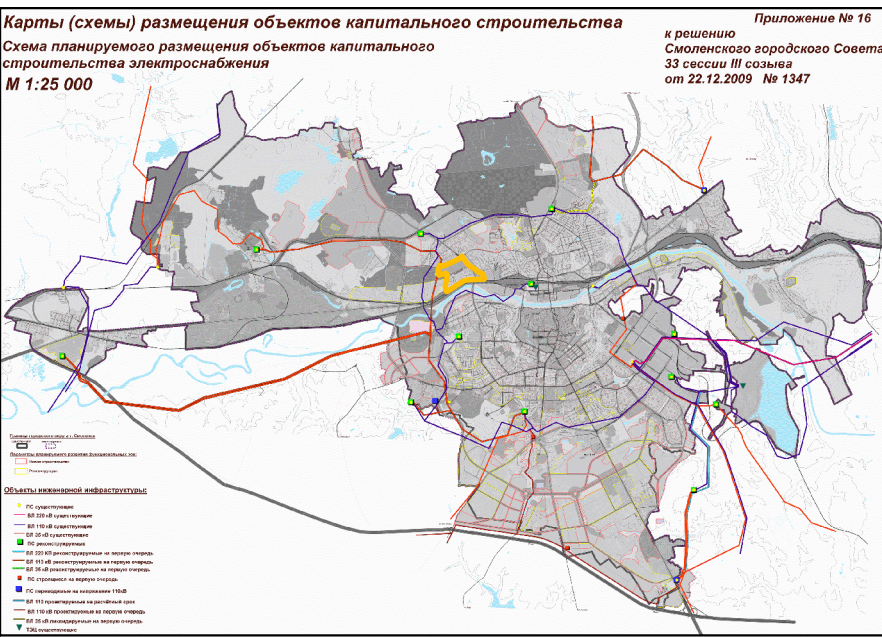
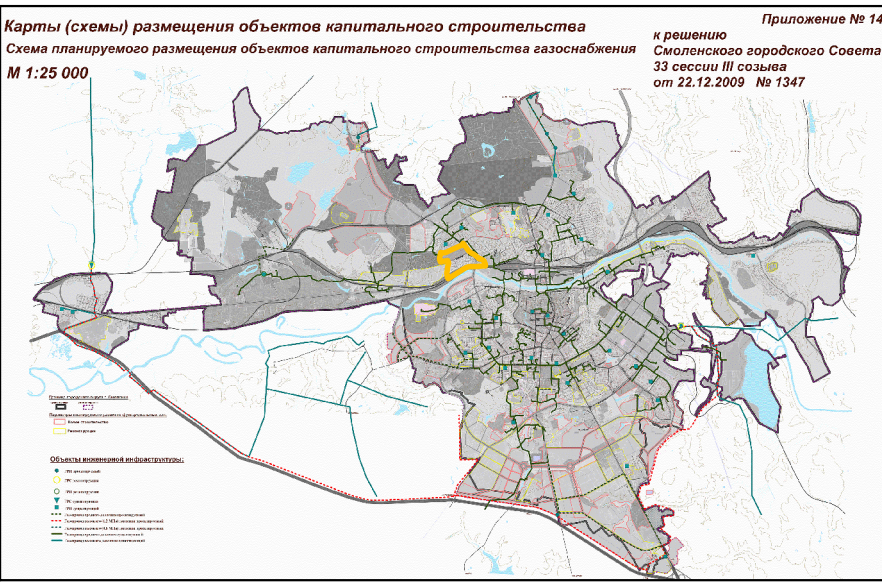
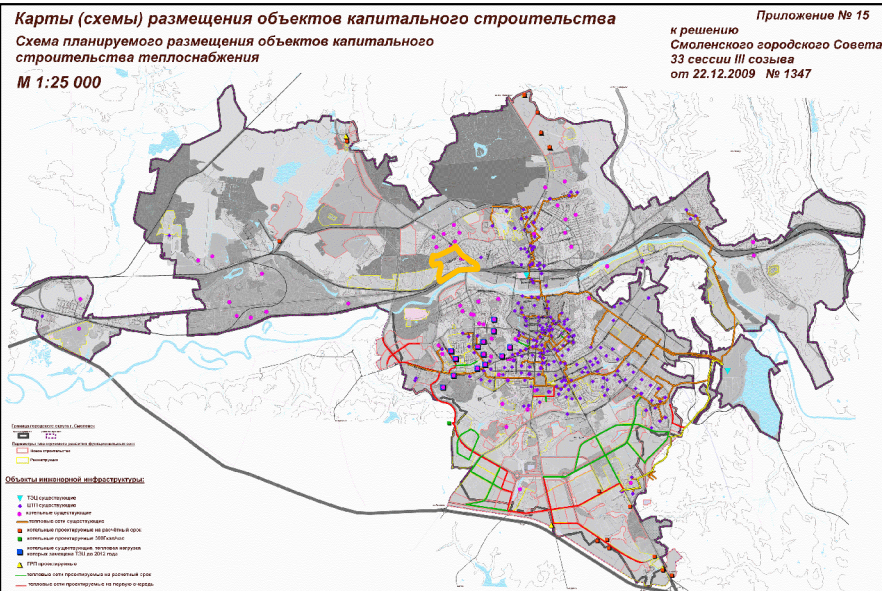
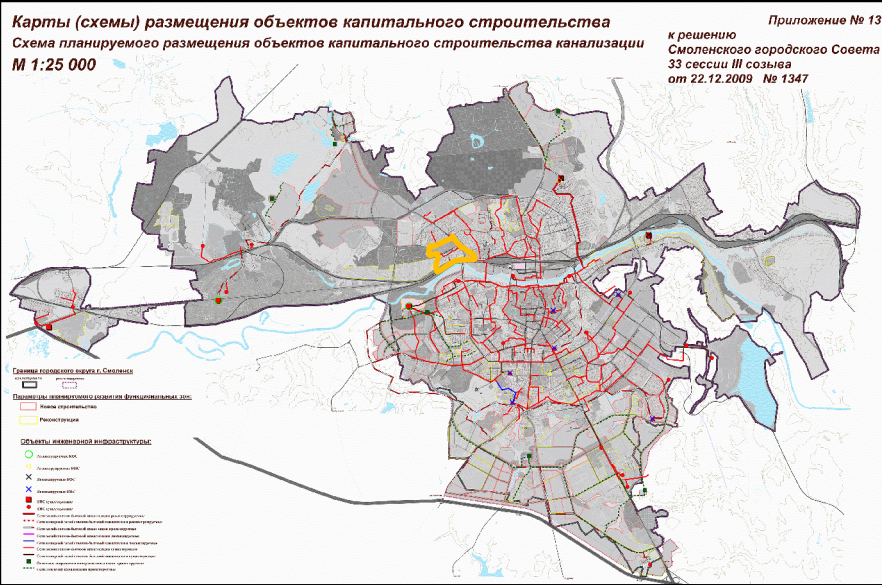


- Условные обозначения
- граница проектирования
  - сети хозяйственно бытовой канализации существующие
  - сети хозяйственно бытовой канализации проектируемые
  - сети напорной хозяйственно бытовой канализации существующие
  - газопровод среднего давления существующий
  - тепловые сети существующие
  - тепловые сети проектируемые на расчётный срок
  - газопровод среднего давления проектируемый
  - ВЛ 110кВ сущ.
  - ВЛ 35кВ сущ.
  - ЦТП существующий
  - ГРП существующий
  - котельная существующая
  - ПС существующая



1. Чертеж разработан на топографической съемке М 1500, выполненной отделом геодезических изысканий ООО "БИНОМ" в 2013 г.  
2. Система координат местная, система высот Балтийская.

					Муниципальный контракт №3-2013 "Разработка проекта планировки и межевания застроенных территорий в Спбском районе"		
					Проект планировки территории квартала в границах Витебского шоссе - ул. Чернышевского - ул. Лавочкина (ПМ №3)		
Изм.	Лист	№ док.	Лист	Дата	Материал по обоснованию проекта планировки территории	Станд.	Лист
АП	Копировал					П	6
Нач. ОПИ	Греков						8
Разработал	Плещков					ООО "Бином"	
					Формат А0		