




ЭКСПЛИКАЦИЯ ЗОН					
№ зем. уч-ка/зоны	Индекс ВРИ	Описание размещения объектов	Площадь зоны	Максимальный процент застройки	Максимальная высота застройки
1	4.2	Размещение объектов капитального строительства, общей площадью свыше 5000 кв.м с целью размещения одной или нескольких организаций, осуществляющих продажу товаров; размещение гаражей и (или) стоянок для автомобилей сотрудников и посетителей торгового центра	30257	не устанавливается	не устанавливается
2	4.2	Размещение объектов капитального строительства, общей площадью свыше 5000 кв.м с целью размещения одной или нескольких организаций, осуществляющих продажу товаров; размещение гаражей и (или) стоянок для автомобилей сотрудников и посетителей торгового центра	25998	не устанавливается	не устанавливается
3	3.1.1	Размещение зданий и сооружений, обеспечивающих поставку воды, тепла, электричества, газа, отвод канализационных стоков, очистку и уборку объектов недвижимости (котельных, водозаборов, очистных сооружений, насосных станций, водопроводов, линий электропередач, трансформаторных подстанций, газопроводов, линий связи, телефонных станций, канализаций, стоянок, гаражей и мастерских для обслуживания уборочной и аварийной техники, сооружений, необходимых для сбора и плавки снега)	2500	не устанавливается	не устанавливается
4	12.0.1	Размещение объектов улично-дорожной сети: проездов	5232	не устанавливается	не устанавливается

УСЛОВНЫЕ ОБОЗНАЧЕНИЯ

- ■ ■ границы территории проекта планировки
- Предлагаемые к установлению линии градостроительного регулирования
 - красные линии улично-дорожной сети
- 1 зона планируемого размещения объектов капитального строительства
- дороги
- тротуары
- существующие и строящиеся объекты капитального строительства
- - - планируемые к размещению объекты капитального строительства

Примечание:
1. Система координат МСК-67, система высот Балтийская.

40 0 40 80 120 160

						ППТ-ОЧ-ГЧ-2			
						Проект планировки и проект межевания территории в городе Смоленске в границах улицы Кутузова - по границе территориальной зоны П4 - по границе территориальной зоны ЖЗ			
Изм.	Кол. уч.	Лист	№ док.	Подп.	Дата	Основная (утверждаемая) часть проекта планировки территории	Стадия	Лист	Листов
Разработал		Грекова					ДПТ	1	2
ГАП		Затула				Чертеж границ зон планируемого размещения объектов. М 1:2000		ООО "АРХИТЕКТУРНОЕ БЮРО "ПРОСТРАНСТВО"	