

Схема зон функционального назначения
в соответствии с Генеральным планом
г. Смоленска

Условные обозначения в
соответствии с Генеральным планом
г. Смоленска

Общественно-деловые зоны

— зона делового, общественного и
коммерческого назначения

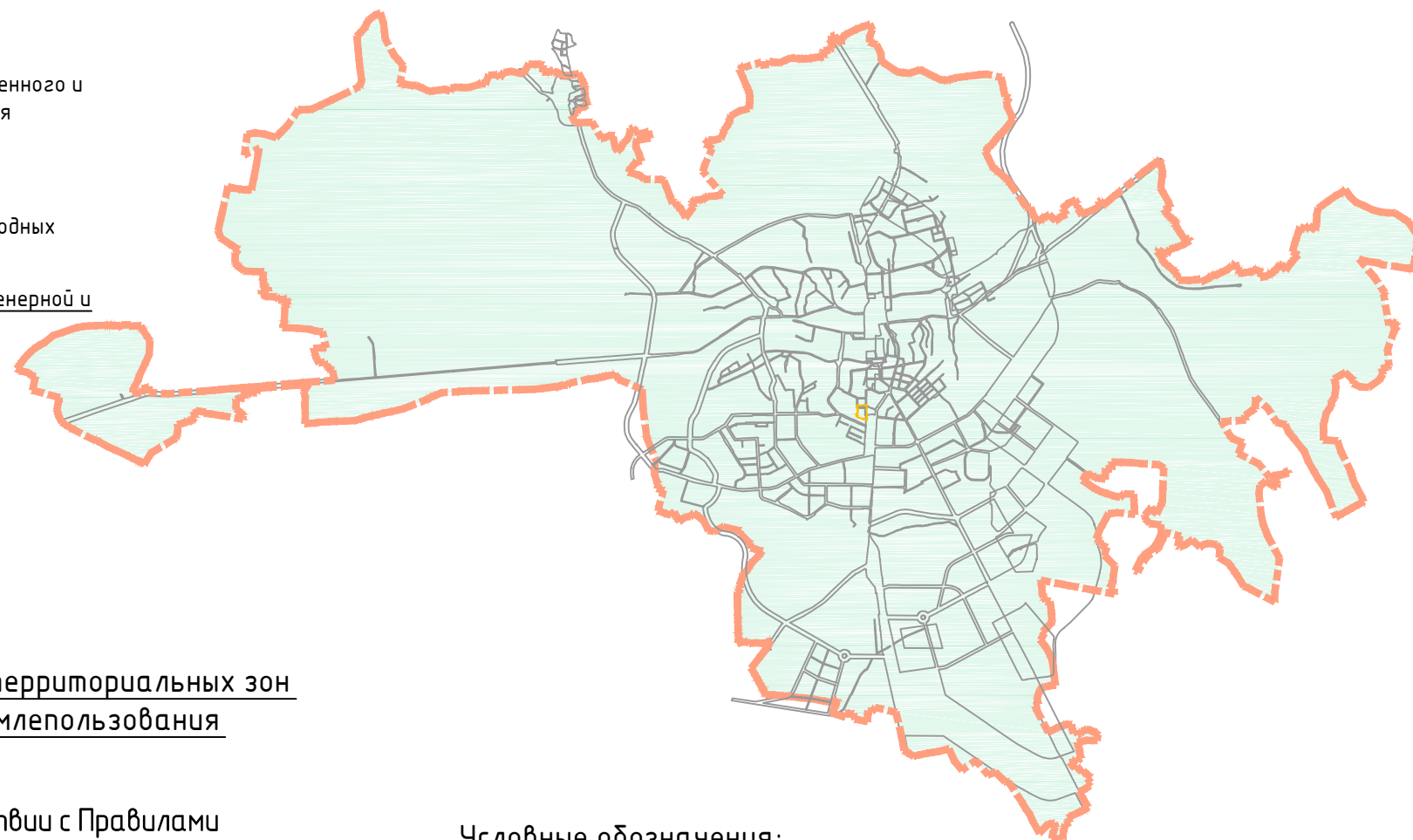
Рекреационные зоны

— зона рекреационно-природных
территорий

Производственные зоны, зоны инженерной и
транспортной инфраструктур

— зона транспортной
инфраструктуры

Схема расположения элемента планировочной структуры
(Схема размещения проектируемой территории в структуре поселения)



Условные обозначения:

— территория МО г. Смоленск
— граница территории, в отношении которой разрабатывается проект планировки

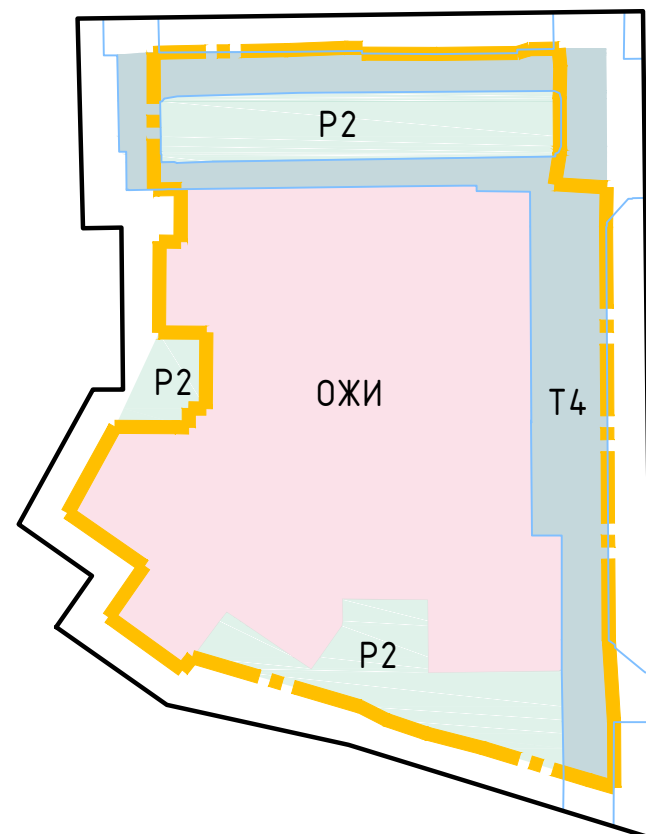


Схема с отображением границ территориальных зон
в соответствии с Правилами землепользования
и застройки г. Смоленска

Условные обозначения в соответствии с Правилами
землепользования и застройки г. Смоленска

Общественно-деловые зоны


— ОЖИ- зона размещения жилых домов и объектов
общественно-делового назначения исторического
центра

Зоны рекреационного назначения

— P2- зона парков, набережных,
скверов, ботанического сада

Зоны инженерной и транспортной инфраструктур

— T4- зона улично-дорожной сети

						Постановление Администрации г. Смоленска №1690–адм от 04.08.2020г.					
						Проект планировки и проект межевания территории в городе Смоленске в границах улицы Карла Маркса – улицы Октябрьской Революции – по границам территориальной зоны ОЖИ					
Изм.	Кол. уч.	Лист	№ док.	Подп.	Дата	Проект планировки территории Материалы по обоснованию			Стадия	Лист	Листов
									ППТ	1	6
ГАП	Рейзман Н.И.					Схема расположения элементов планировочной структуры . Схемы с отображением границ проектируемой территории , зон функционального назначения в соответствии с ГП. Схемы с отображением границ проектируемой территории , территориальных зон в соответствии с ПЗЗ .			ООО “МФЦ” БИНОМ”		
Разработал	Дуля М.А.			