














Условные обозначения:

-  – граница проектирования
-  – жилые здания
-  – административные здания, учреждения по обслуживанию населения
-  – культовые объекты
-  – склады и сараи
-  – здания, подлежащие сносу
-  – красные линии
-  – линии регулирования застройки
-  – красные линии за границей проектирования
-  – красные линии линейных объектов (технические линии инженерных сетей) – существующие
-  – красные линии линейных объектов (технические линии инженерных сетей) – проектируемые
-  – зона планируемого размещения объектов

| | | | | | |
|--------------|----------------|--------------|-------------|--|--|
| Инв. № подл. | Подпись и дата | Взам. инв. № | Согласовано | | |
| | | | | | |
| | | | | | |
| | | | | | |



1. Чертеж разработан на топографической съемке М 1:500, выполненной отделом геодезических изысканий ООО "БИНОМ" в 2011 г.
2. Система координат МСК-67, система высот Балтийская.

| | | | | | | | | | | |
|-------------|----------|---------|--------|-------|------|--|--|-------------|------|--------|
| | | | | | | Муниципальный контракт №195 “Разработка проекта планировки и межевания застроенных территорий г. Смоленска” | | | | |
| | | | | | | Проект планировки территории квартала в границах пос. Красный бор (ПК №10) | | | | |
| Изм. | Кол. уч. | Лист | № док. | Подп. | Дата | Проект планировки территории | | Стадия | Лист | Листов |
| ГАП | | Рейзман | | | | | | П | 4 | 5 |
| | | | | | | | | | | |
| Разработал | | Рейзман | | | | Чертеж границ зон планируемого размещения объектов федерального, регионального и местного значения М 1:2000 | | ООО “БИНОМ” | | |
| Н. контроль | | Наумова | | | | | | | | |
| | | | | | | | | | | |