

Условные обозначения:

 - граница территории, в отношении которой разрабатывается проект планировки

☐ - объекты капитального строительства


1 - номера объектов капитального строительства по экспликации

 – жилые здания

 - административные здания, учреждения по обслуживанию населения

 - склади и сараи

 - объекты, обслуживающие автотранспорт

 - объекты образования

 - объекты здравоохранения


 - объекты инженерной инфраструктуры

### Существующие объекты инженерной инфраструктуры

 - Ծանոթություն

 - менлосету

 - электросети

 – ливневые канализации

 - зазопровод

 - канализация



## Экспликация объектов капитального строительства

№ п/п	Наименование	Площадь застройки	Этажность	Адрес
1	Многоквартирный жилой дом	1099	5	Станционный пер., д.14
2	Гаражи	284	1	Станционный пер.
3	Гаражи	351	1	Станционный пер.
4	Многоквартирный жилой дом	906	5	Станционный пер., д.16
5	Многоквартирный жилой дом	452	2	Станционный пер., д.6
6	Многоквартирный жилой дом	452	2	Станционный пер., д.8
7	Многоквартирный жилой дом	517	2	Станционный пер., д.10
8	Многоквартирный жилой дом	441	2	Станционный пер., д.2
9	Многоквартирный жилой дом	452	2	Станционный пер., д.3
10	Теплопункт №248	187	1	п. Красный Бор
11	Детская больница	1235	3	Станционный пер., д. 14 а
12	Теплопункт	25	1	п. Красный Бор
13	Очистные сооружения	328	1	Станционный пер.
14	Административное здание	283	1	ул. Станционная, д. 1
15	Многоквартирный жилой дом	1079	5	ул. Станционная, д. 1
16	Индивидуальный жилой дом	169	1	ул. Дубровская, д. 5
17	Индивидуальный жилой дом	36	1	ул. Станционная, д. 3а
18	Индивидуальный жилой дом	155	1	ул. Дубровская, д. 1
19	Многоквартирный жилой дом	164	1	ул. Станционная, д. 5
20	Многоквартирный жилой дом	168	1	ул. Станционная, д. 3
21	Гаражи	83	1	Станционный пер.
22	Трансформаторная подстанция №329	41	1	ул. Станционная
23	Индивидуальный жилой дом	70	1	ул. Дубровская, д. 3



Примечание:

1. Чертеж разработан на топографической съемке М 1:1000, выполненной отделом геодезических изысканий ООО "МФЦ"БИНОМ" в 2021 г.

2. Система координат МСК-67, система высот Балтийская.



Μακρυσμαδ 1:2000

						Муниципальный контракт №01633000294.1000807			
						Проект планировки и проект межевания застроенных территорий в городе Смоленске в границах улицы Слободской -улицы Дубровской-по границе территориальной зоны ОЖ			
Изм.	Кол.уч.	Лист	№ док.	Подп.	Дата	Проект планировки территории Материалы по обоснованию	Стадия	Лист	Листов
							ППТ	2	5
ГАП		Сидоренкова О.С.				Схема использования территории в период подготовки проекта планировки (опорный план). М 1:2000	ООО"МФЦ БИНОМ"		
Разработал		Дуля М.А.							

Формат А2