




Условные обозначения

- граница проектирования
- жилые здания
- административные здания, учреждения по обслуживанию населения
- образовательные учреждения
- объекты инженерной инфраструктуры
- объекты Министерства обороны
- автотранспортные предприятия, гаражи и стоянки
- склады, сараи
- культовые объекты
- красные линии, фактически существующие, координируемые
- красные линии за границей проектирования
- n.1 - место построения поперечного профиля

1. Чертеж разработан на топографической съемке М 1:500, выполненной отделом геодезических изысканий ООО "БИНОМ" в 2014г.
2. Система координат МСК-67, система высот Балтийская.
3. Данный лист смотреть совместно с листом: Схема поперечных профилей улиц и проездов (том 1.3).

						Муниципальный контракт №0163300029414000667_127441			
						Проект планировки территории квартала в границах ул. Большая Советская – ул.Ленина – ул.Фурманова – Мало-Штабного переулка – ул.Реввоенсовета – Верхне – Фурмановского переулка			
Изм.	Кол. уч.	Лист	№ док.	Подп.	Дата	Проект планировки территории			
ГАП		Рейзман					П	2	6
Нач. ОГИ		Греков							
Разработал		Рейзман							
						Чертеж линий, обозначающих дороги, улицы, проезды, профили улиц и дорог, объекты транспортной инфраструктуры. М 1:2000	000 "Бином"		



Масштаб 1:2000

Согласовано		Васм. инб. №	
Подпись и дата			
Инб. № подл.			