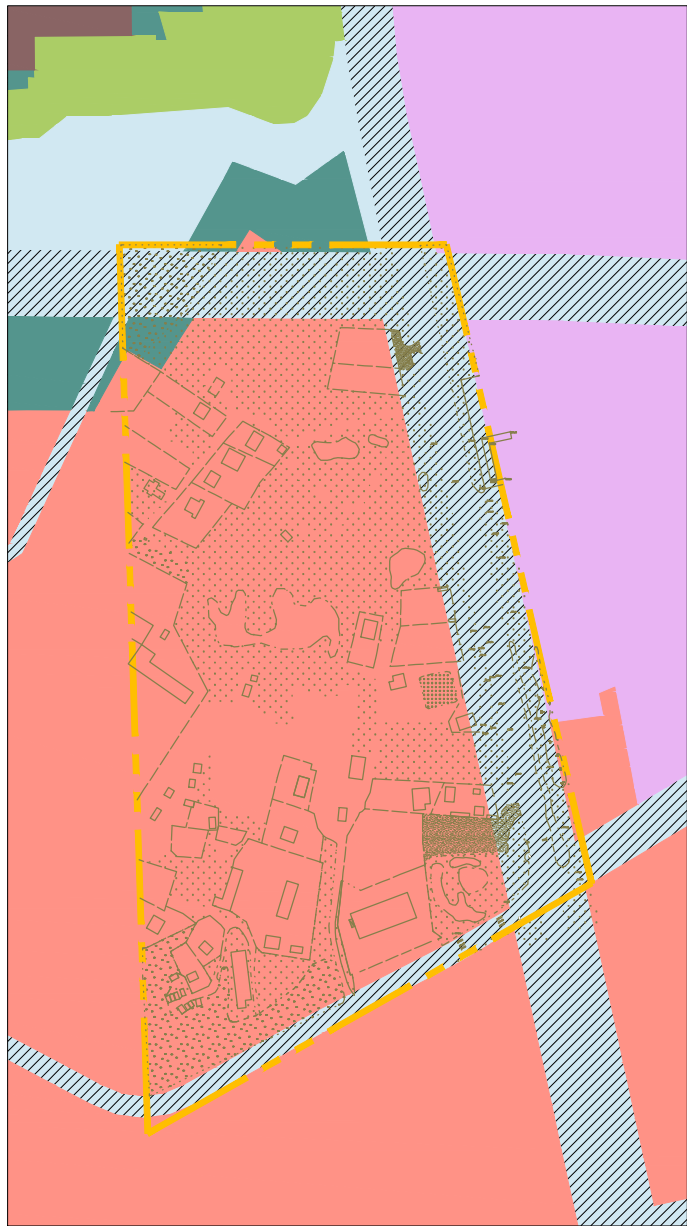


Согласовано

Взам. инв. №

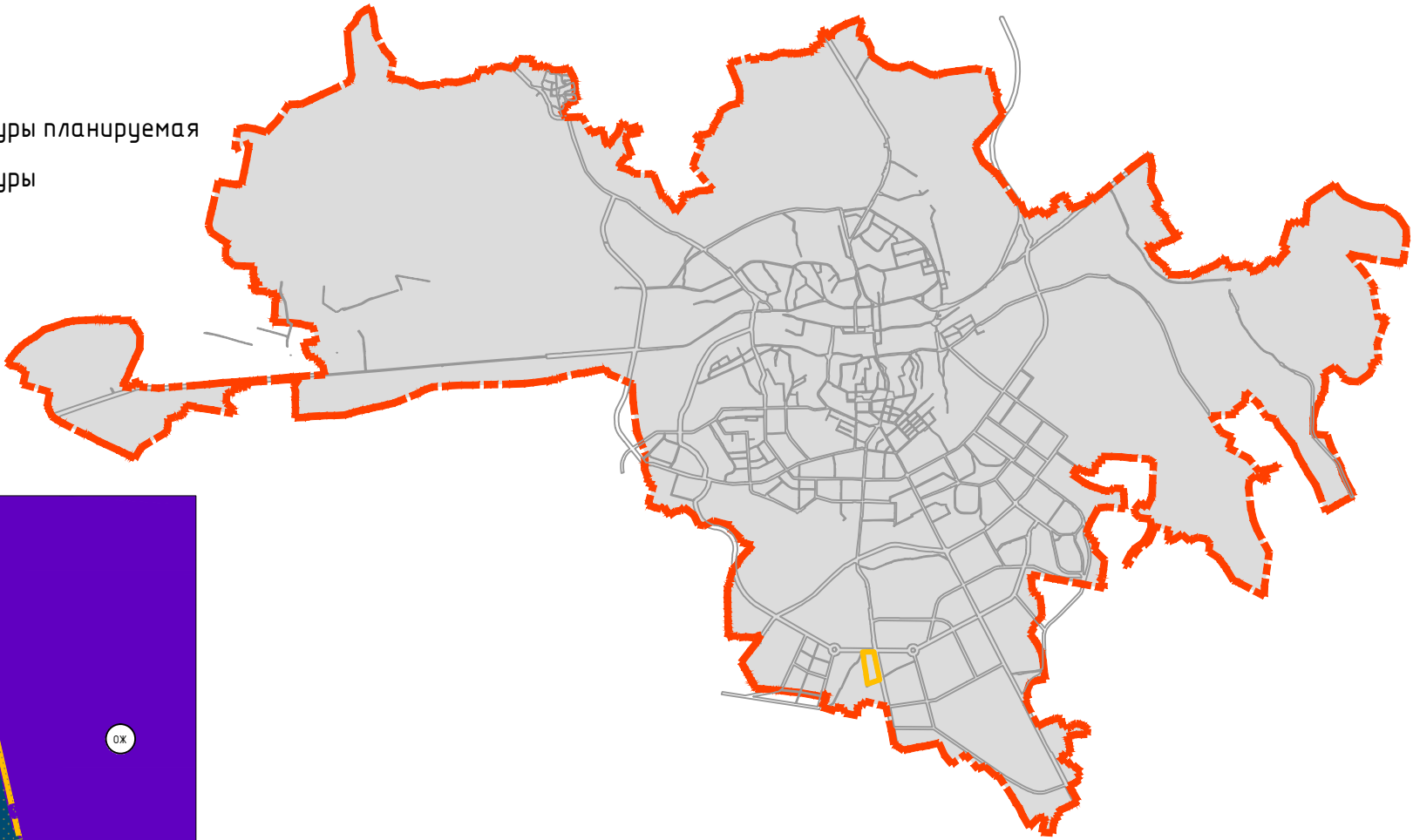
Подпись и дата

Инв. № подл.



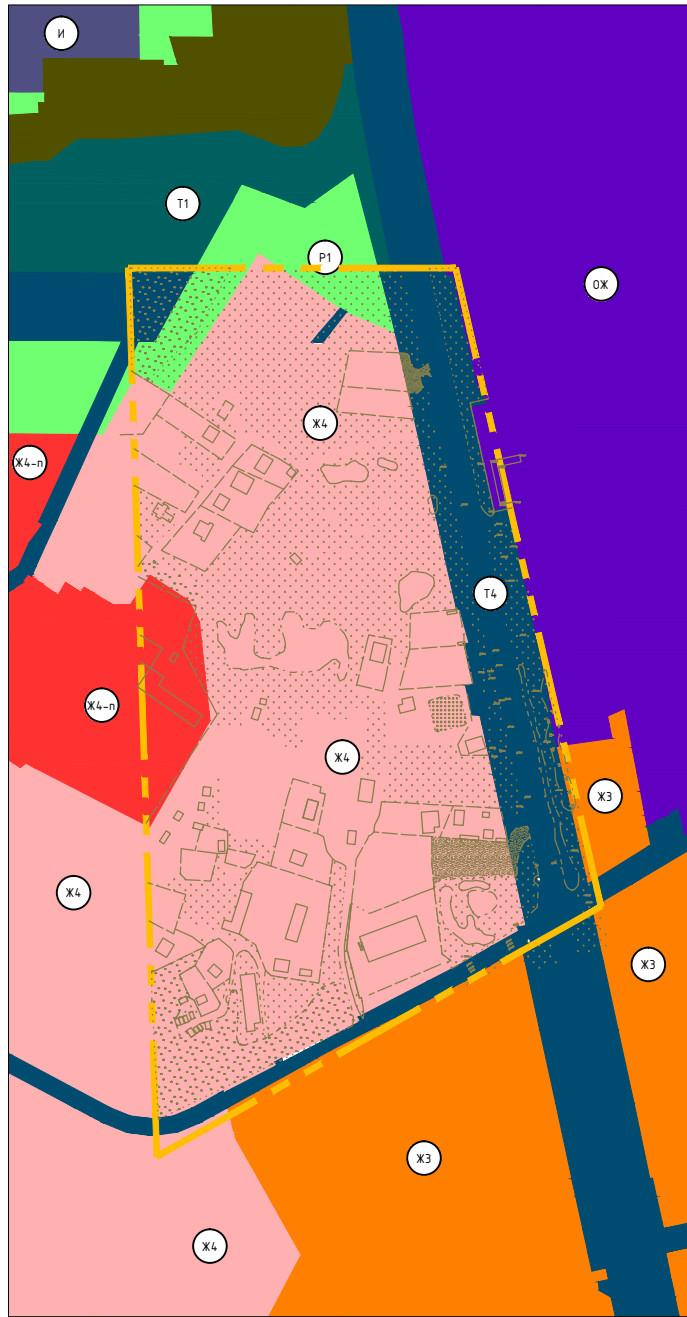
Границы функциональных зон в соответствии с Генеральным планом г. Смоленска:

- зоны рекреационного назначения
- жилые зоны
- зона транспортной инфраструктуры планируемая
- зона транспортной инфраструктуры
- общественно-деловые зоны



Границы территориальных зон в соответствии с Правилами землепользования и застройки г. Смоленска:

- P1 – зона рекреационно-природных территорий
- Ж4-п – зона застройки жилыми домами смешанной этажности
- T4 – зона улично-дорожной сети
- ОД – зона размещения объектов общественно-делового назначения
- Ж4 – зона застройки жилыми домами смешанной этажности
- Ж3 – зона застройки среднеэтажными жилыми домами (от 5 до 8 этажей) и многоэтажными жилыми домами (от 9 этажей и выше)
- ОЖ – зона размещения жилых домов и объектов общественно-делового назначения
- С1 – зона, занятая кладбищами
- И – зона объектов инженерной инфраструктуры
- T1 – зона размещения автотранспортных предприятий



Условные обозначения:

- территория МО г. Смоленск
- границы территории, в отношении которой разрабатывается проект планировки

						Документация по планировке территории			
						Проект планировки территории и проект межевания территории под многоэтажную комплексную застройку в районе поселка Миловидово			
Изм.	Кол. уч.	Лист	№ док.	Подп.	Дата	Проект планировки территории Материалы по обоснованию	Стадия	Лист	Листов
Разработал		Сидоренкова			2021		П	1	4
Г А П		Сидоренкова			2021	Фрагмент карты планировочной структуры территорий поселения, межселенной территории муниципального района с отображением элементов планировочной структуры М1:2000	ООО "БИНОМ"		