

Условные обозначения

- границы территории, в отношении которой осуществляется подготовка проекта планировки
- устанавливаемые красные линии
- линии регулирования застройки

- здания и сооружения, существующие
- здания и сооружения, строящиеся
- здания и сооружения, проектируемые
- здания и сооружения подземные, проектируемые

- магистральные дороги регулируемого движения
- магистральные улицы районного значения транспортно-пешеходные
- улицы местного значения в жилой застройке
- знак остановочный пункт общественного транспорта
- знак открытые автостоянки (цифра – количество машиномест)
- знак подземные парковки (цифра – количество машиномест)
- знак пешеходный переход
- регулируемые перекрестки
- пешеходные переходы
- разворотная площадка
- экопарковки
- место построения поперечного профиля

Основанные пункты общественного пассажирского транспорта

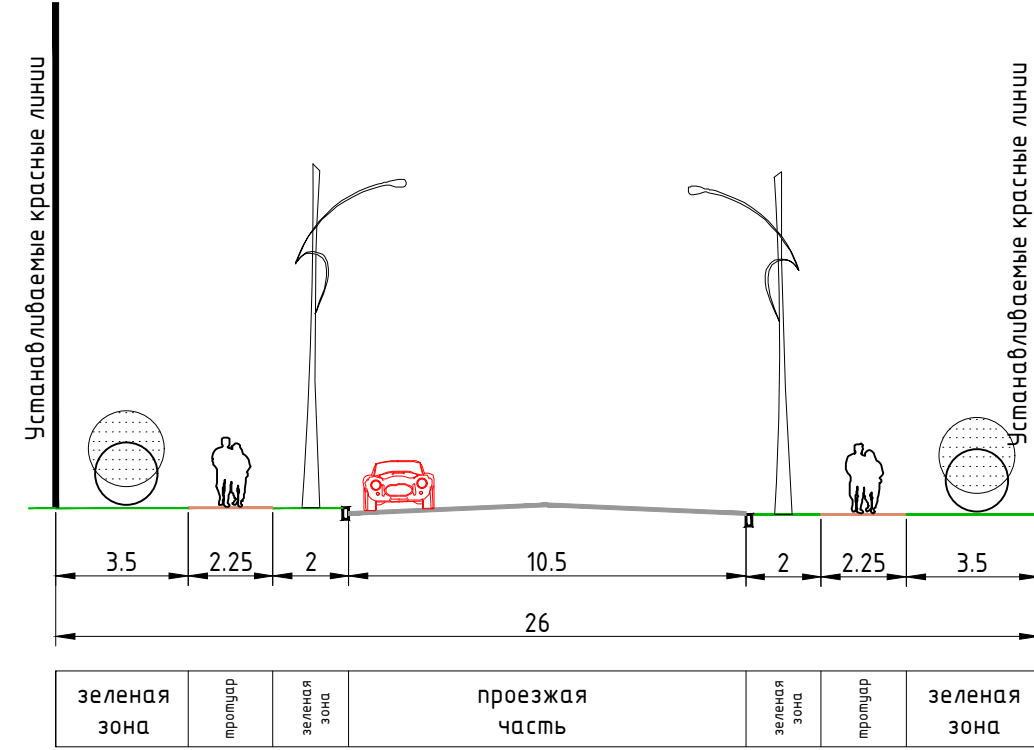
- остановочный пункт
- конечные остановочные пункты и (или) разворотные кольца общественного транспорта

Примечание:
1. Чертеж разработан на топографической съемке М 1:500, предоставленной Заказчиком.
2. Система координат МСК-67, система высот Балтийская.
3. Данный чертеж обладает полнотой авторского права.

Масштаб 1:1000

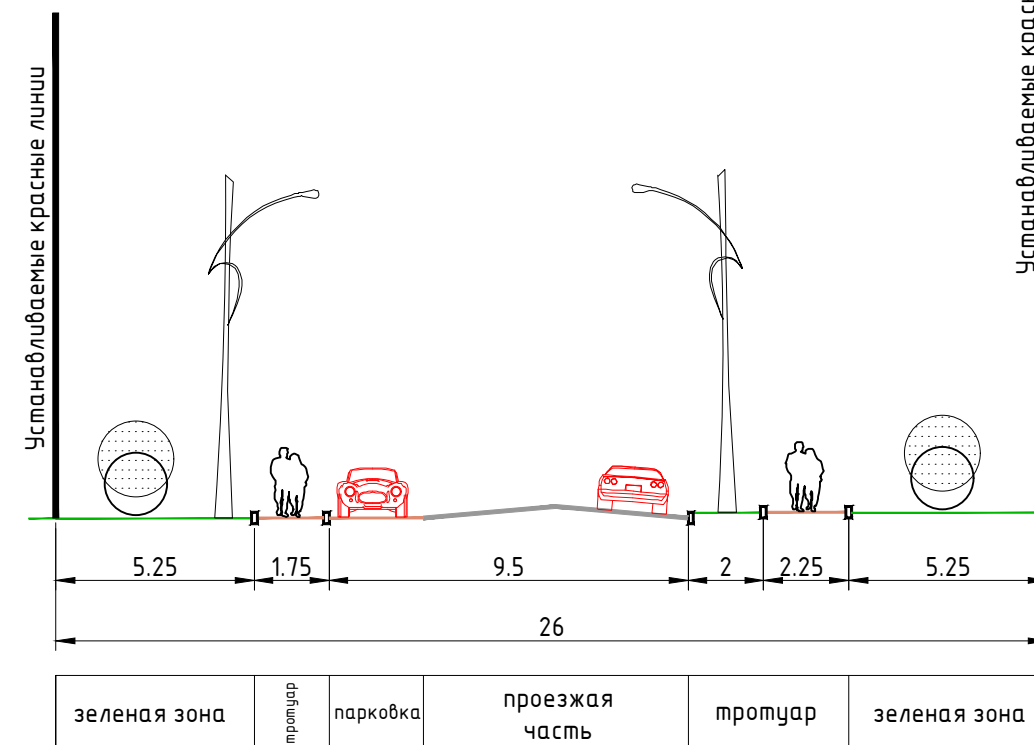


Профиль 1



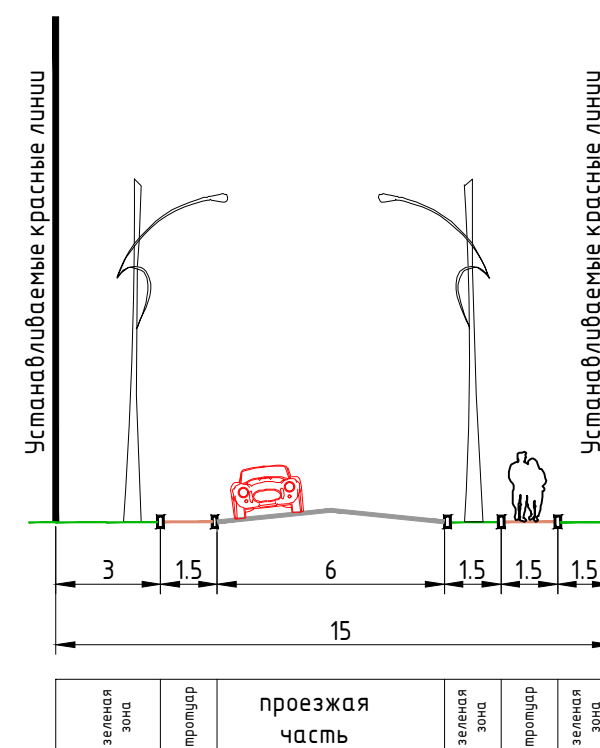
Магистральная улица районного значения транспортно-пешеходная – Ипподромный проезд

Профиль 2




Магистральная улица районного значения транспортно-пешеходная – Ипподромный проезд

Профиль 3



Проектируемая улица местного значения в жилой застройке

						Договор №21/2021 от 11.05.2021 г.			МО-2			
						Проект планировки территории под многоквартирную комплексную застройку в районе п. Одинцово г. Смоленска						
Изм.	Кол. изм.	Лист	№ док.	Подп.	Дата	Материалы по обоснованию			Стадия	Лист	Листов	
АП		наименование	Харьковская	Шатлова					П	2	4	
Разработал						Шатлова			 Открытые схемы архитектуры и благоустройства. Open maps of architecture and urban planning			
И. контр.						Шатлова						