




-  – жилые здания
-  – административные здания, учреждения по обслуживанию населения, предприятия общественного питания
-  – объекты инженерной инфраструктуры

Примечание.

1. Чертеж разработан на топографической съемке М 1:1000, выполненной отделом геодезических изысканий ООО "МФЦ"БИНОМ" в 2017 г.
2. В данный чертеж внесены изменения на основании Постановления Администрации города Смоленска от 01.09.2021 №2253-адм (ООО "ГеоТехПлан").
3. Система координат МСК-67, система высот Балтийская.

						Договор № 73п/17 от 25 сентября 2017 г.		
						Проект планировки и проекта межевания застроенных территорий в городе Смоленске в границах улицы Черняховского – Энергетического проезда – улицы Матросова – улицы Воробьева		
Изм.	Кол. уч.	Лист	№ док.	Подп.	Дата			
ГАП		Рейзман				Проект планировки территории Основная (утверждаемая) часть		Стадия
Разработал		Филиппов						П
								Лист
								Листов
Н. контр.		Наумова				Чертеж границ зон планируемого размещения объектов федерального значения, объектов регионального значения, объектов местного значения М 1:2000		000 "МФЦ" БИНОМ"

Формат А3