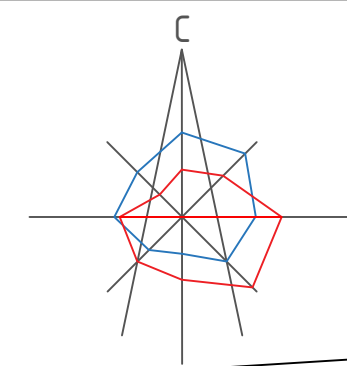


Согласовано

Взам. инв. №

Подпись и дата

Инв. № подл.



Условные обозначения:

- территория МО г. Смоленск
- границы территории, в отношении которой разрабатывается проект планировки

Условные обозначения в соответствии с Генеральным планом г. Смоленска:

- жилые зоны
- зоны рекреационного назначения
- зоны транспортной инфраструктуры
- общественно-деловые зоны
- производственные зоны, зоны инженерной инфраструктуры

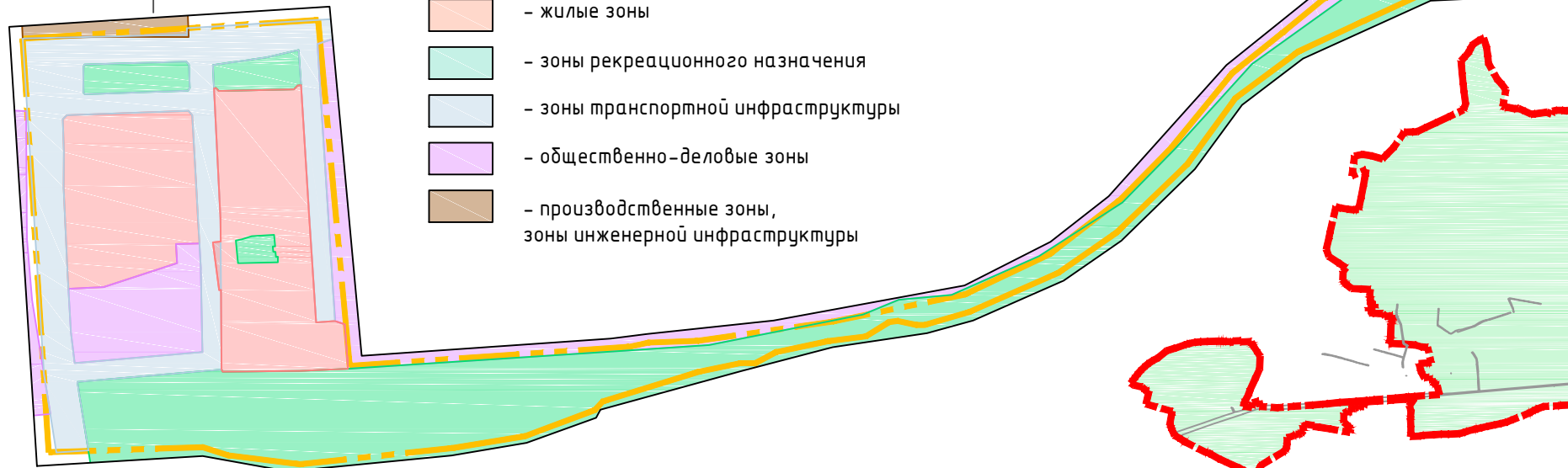
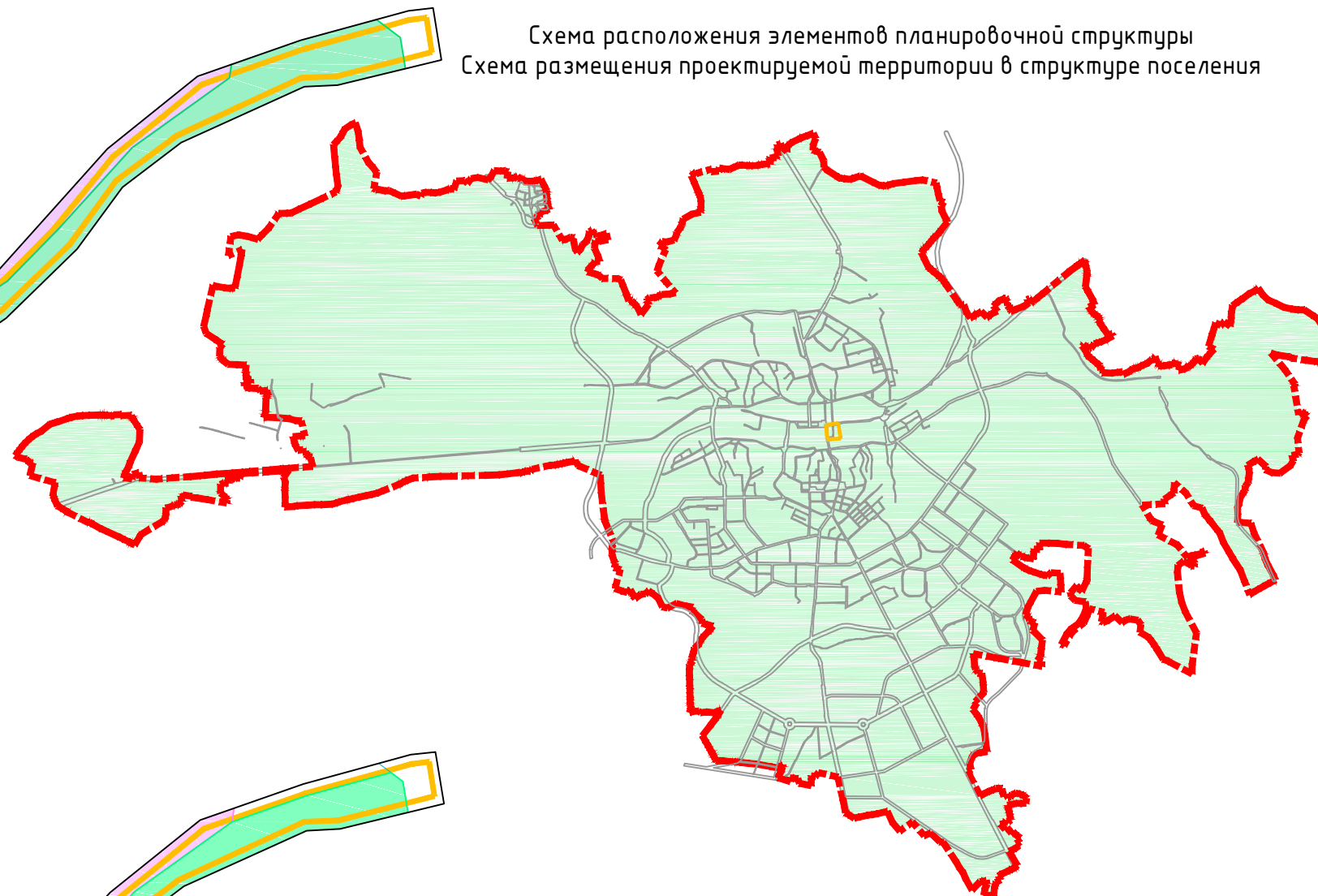


Схема расположения элементов планировочной структуры
Схема размещения проектируемой территории в структуре поселения



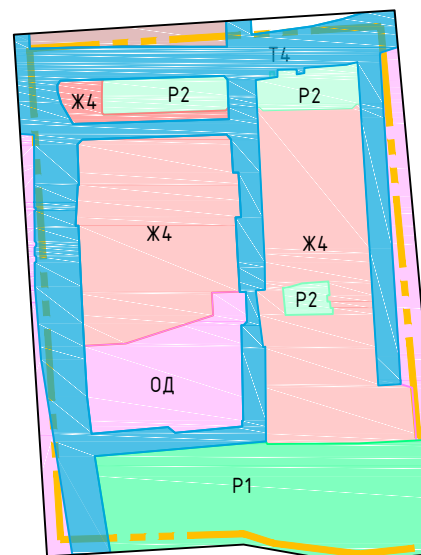
Условные обозначения в соответствии с Правилами землепользования и застройки г. Смоленска:

Жилые зоны

- Ж4 - зона застройки жилыми домами смешанной этажности

Зоны инженерной и транспортной инфраструктур

- Т4 - зона улично-дорожной сети



Общественно-деловые зоны

- ОД - зона размещения объектов общественно-делового назначения

Производственные зоны

- П5 - зона размещения производственных объектов V класса санитарной классификации

Зоны рекреационного назначения

- Р1 - зона рекреационно-природных территорий
- Р2 - зона парков, набережных скверов, ботанического сада

						Муниципальный контракт №01633000294.1000602			
						Проект планировки и проект межевания территории в городе Смоленске в границах улицы Беляева-улицы Ново-Московской-Никольского переулка-вдоль реки Днепр			
Изм.	Кол. уч.	Лист	№ док.	Подп.	Дата	Проект планировки территории. Материалы по обоснованию	Стадия	Лист	Листов
							ППТ	1	8
ГАП	Сидоренкова О.С.					Схема с отображением границ проектируемой территории, зон функционального назначения в соответствии с ГП. Схема с отображением границ проектируемой территории, территориальных зон в соответствии с ПЗЗ.	ООО "МФЦ БИНОМ"		
Разработал	Дуля М.А.								