




Примечания:

1. Линейные объекты, подлежащие переносу (переустройству), отсутствуют.
2. Объекты капитального строительства, входящие в состав планируемого к размещению линейного объекта, отсутствуют.
3. Документация по планировке территории разработана на основании Генерального плана, утверждённого решением 32-ой сессии Смоленского городского Совета /созыва от 22.09.98 №260 № «Об утверждении генерального плана г. Смоленска» 26.02.2021 №94
5. Границы зоны размещения линейного объекта совпадают с устанавливаемыми красными линиями.
6. Система координат – МСК – 67. Система высот – Балтийская.

Схема расположения листов

						Проект планировки межевания территории для размещения линейного объекта «4-я магистраль» н/п трубопровод тепловой сети от 4к-0 по Витебскому шоссе д/с ЦП - 221Р					
Изм.	Кол. уч.	Лист	№ док.	Подп.	Дата						
Разраб.	Сколышева		2021			Документация по планировке территории. Проект межевания территории			Стадия	Лист	Листов
Проверил	Сидоренкова		2021						МОПМТ	4	4
Нач. отд.	Сидоренкова		2021			Чертеж материалов по обоснованию проекта межевания территории М 1:1000			ООО "МФЦ "БИНОМ"		
Норм. контр.											