







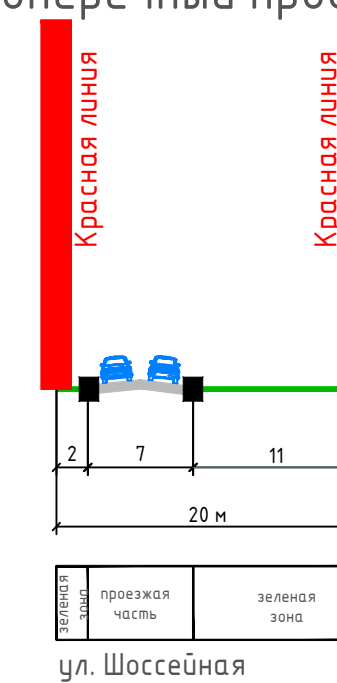
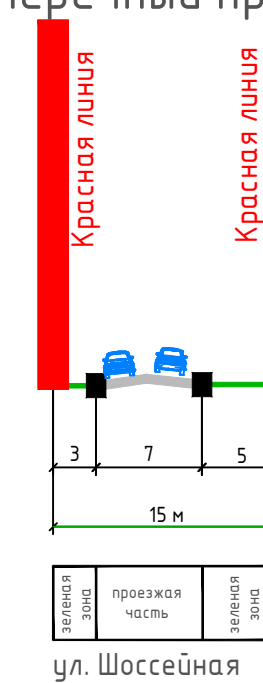
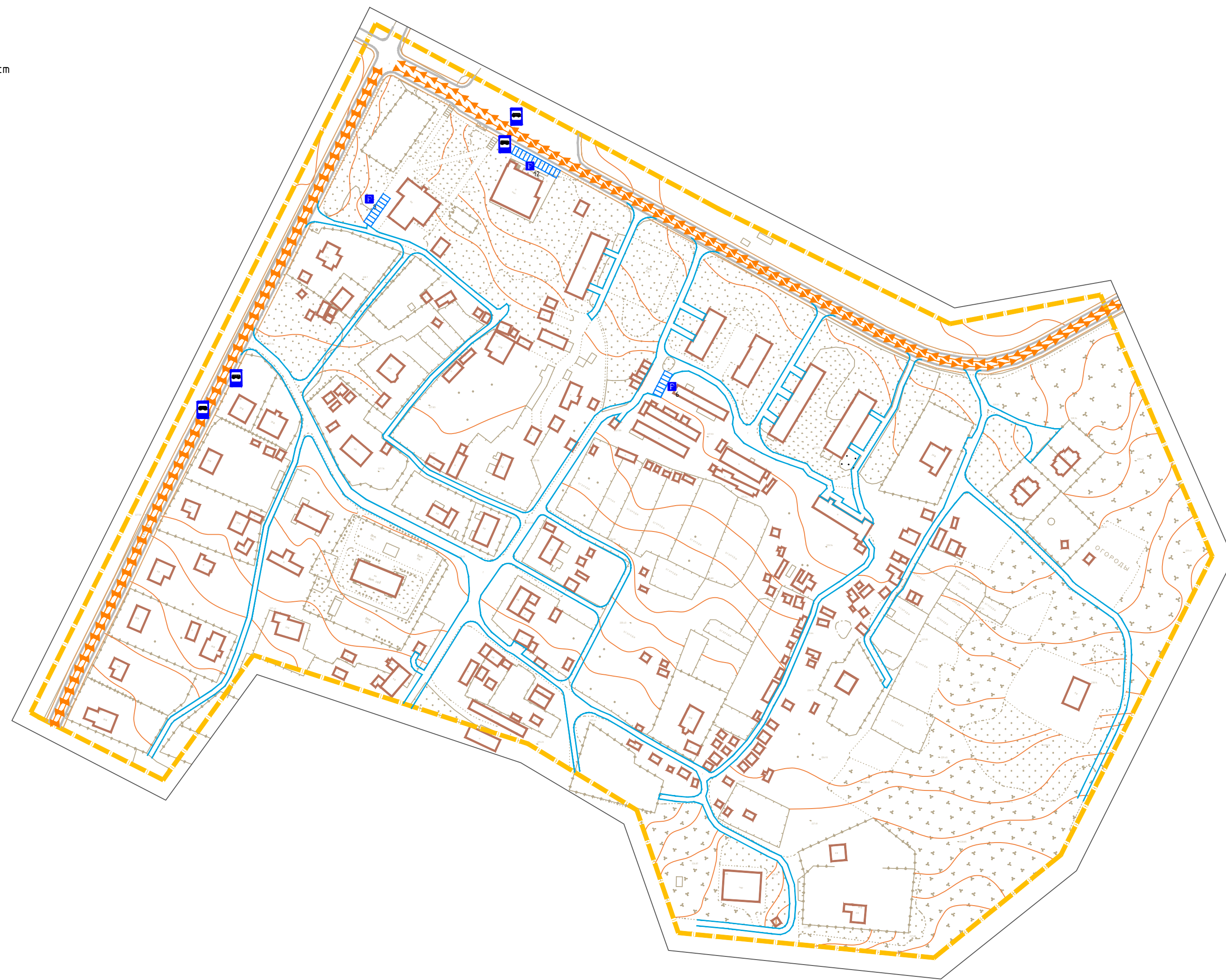




-  - граница территории, в отношении которой разрабатывается проект планировки территории
-  - объекты капитального строительства
-  - улицы и дороги местного значения
-  - проезды основные и второстепенные
-  - прогуляры
-  - существующие парковочные места
-  - знак места остановки автобуса
-  - знак открытых автостоянок с указанием числа парковочных мест



Примечание:
1. Чертеж разработан на топографической съемке М 1:1000, выполненной отделом геодезических изысканий ООО "МФЦ"БИНОМ" в 2021 г.
2. Система координат МСК-67, система высот Балтийская.



Μακρυσμαδ 1:2000

[illegible]

Формат А1