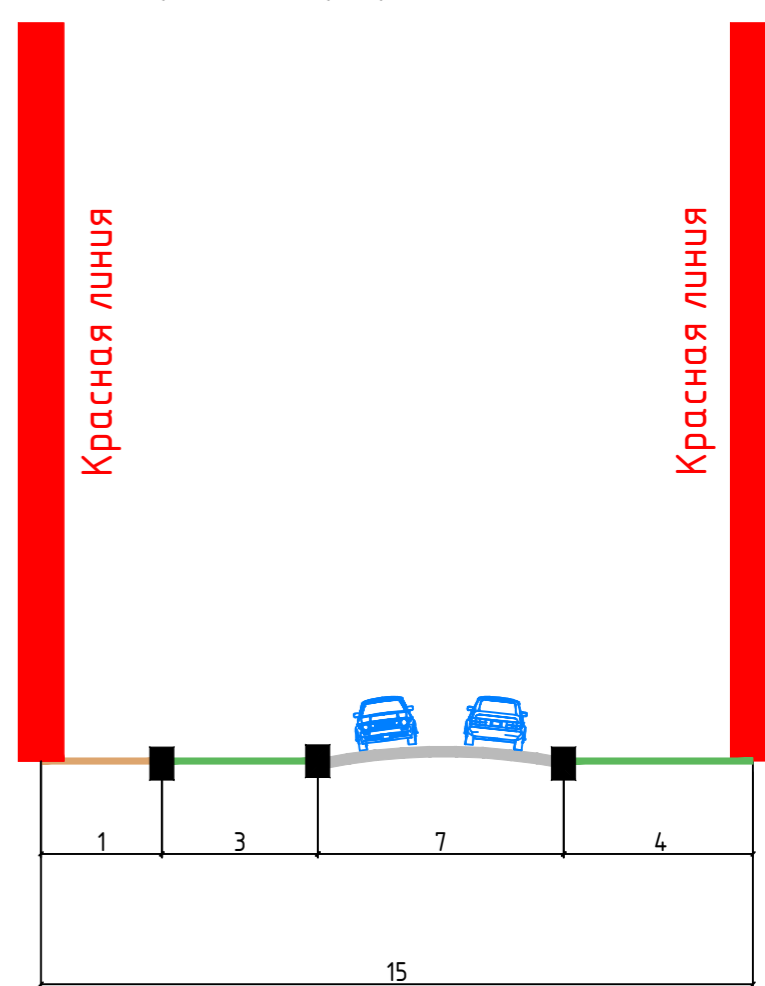


Поперечный профиль



тротуар	зеленая зона	проезжая часть	зеленая зона
---------	--------------	----------------	--------------

ул. Генерала
Городнянского



Условные обозначения:

- граница территории, в отношении которой разрабатывается проект планировки
- объекты капитального строительства
- магистральные улицы общегородского значения
- улицы и дороги местного значения
- движение на перекрестках
- проезды основные и второстепенные
- тротуары
- пешеходные переходы
- существующие парковочные места
- знак пешеходного перехода
- знак место остановки автобуса
- знак открытых автостоянок с указанием числа парковочных мест

Примечание:
1. Чертеж разработан на топографической съемке М 1:1000, выполненной отделом геодезических изысканий ООО "МФЦ"БИНОМ" в 2021 г.
2. Система координат МСК-67, система высот Балтийская.



Масштаб 1:2000

						Муниципальный контракт №0163300029421001052				
						Проект планировки и проект межевания территории в городе Смоленске в границах улицы улицы Маршала Еременко -ГСК "Ветеран" -улицы Генерала Городнянского-вдоль жилого дома 18 по улице Маршала Еременко				
Изм.	Кол.уч.	Лист	№ док.	Подп.	Дата	Проект планировки территории		Стадия	Лист	Листов
ГАП		Сидоренкова О.С.				Материалы по обоснованию		ППТ	3	6
Разработал		Дуля М.А.				Схема организации улично-дорожной сети, схема размещения парковок (парковочных мест), схема движения транспорта на соответствующей территории. Схема поперечных профилей улиц. М 1:2000		ООО"МФЦ"БИНОМ"		