






















 - граница проектирования

-  - жилые здания
-  - административные здания, учреждения по обслуживанию населения
-  - объекты здравоохранения
-  - образовательные учреждения
-  - культовые объекты
-  - объекты инженерной инфраструктуры
-  - гаражи и стоянки
-  - склады и сараи
-  - объекты Министерства обороны

-  – водопровод
 -  – газопровод
 -  – канализация
 -  – канализация ливневая
 -  – сети электроснабжения
 -  – теплотель
 -  – связь
-
-  – проектируемые здания
 -  – проектируемые надземные пешеходные переходы
 -  – место планируемого размещения подземных инженерных сооружений

Примечание.

1. Чертеж разработан на топографической съемке М 1:500, выполненной отделом геодезических изысканий ООО "БИНОМ" в 2013 г.
2. Система координат МСК-67, система высот Балтийская

1. Система координат ПК-01, система осевых линий						Муниципальный контракт №2-2013 "Разработка проекта планировки и межевания застроенных территорий «Смоленск»				
						Проект планировки территории квартала в границах ул. Шевченко - ул. Тенгшевой - ул. Твардовского - ул. Чаплина - 2-ого Образного переулка (ПК №2)				
Изм.	Кол.ч.	Лист	№ док.	Подп.	Дата	Проект планировки территории		Страница	Лист	Листов
Разработан	Замула			<i>Max</i>				п	3	6
ГАП	Рейзман			<i>Reizman</i>		Чертеж линий обозначающие линии связи, объекты инженерной инфраструктуры. М 1:2000		ООО "БИНОМ"		

Копировал _____ Формат А1

	Инф. № подл.	Подпись и дата	Взам. инб. №	Согласовано		

