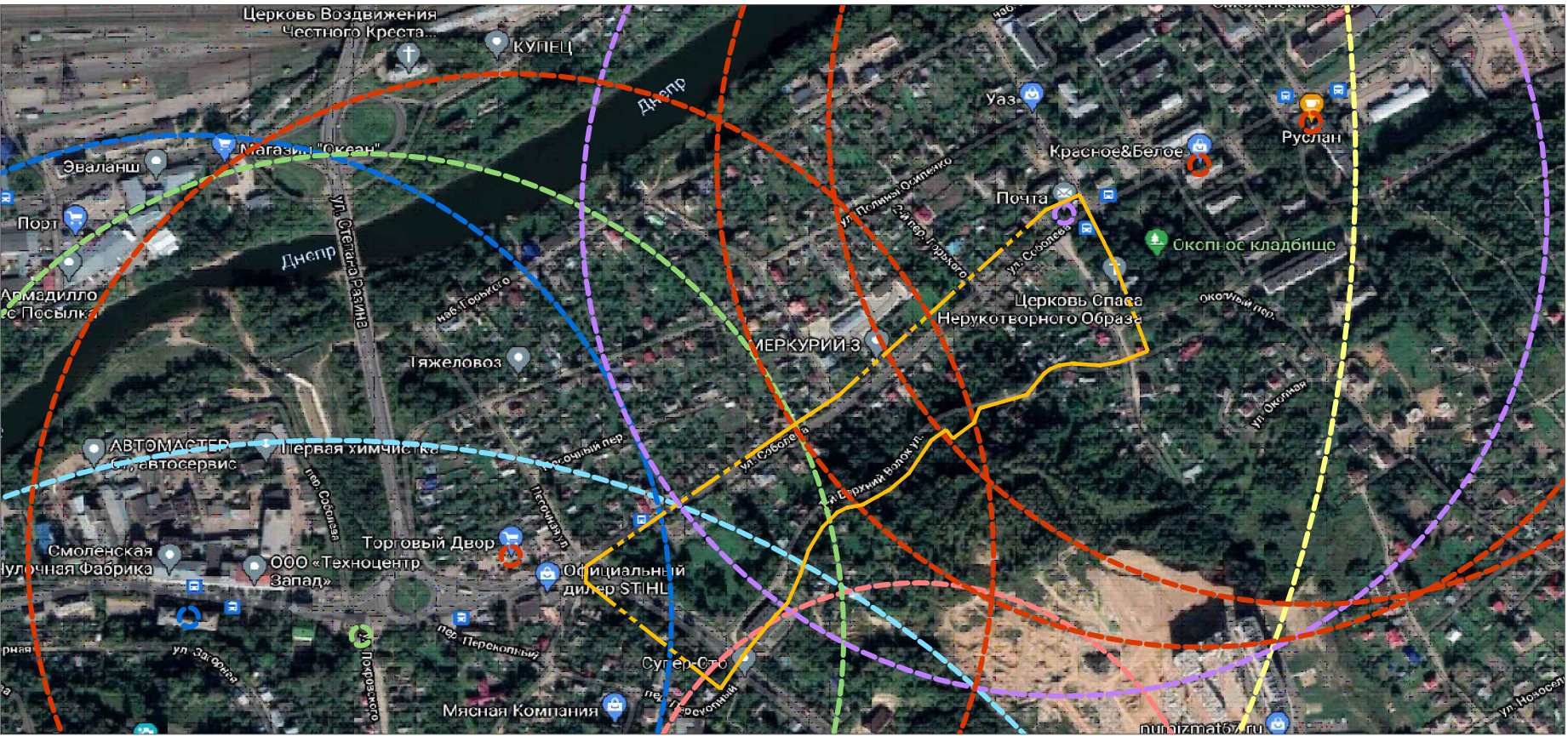
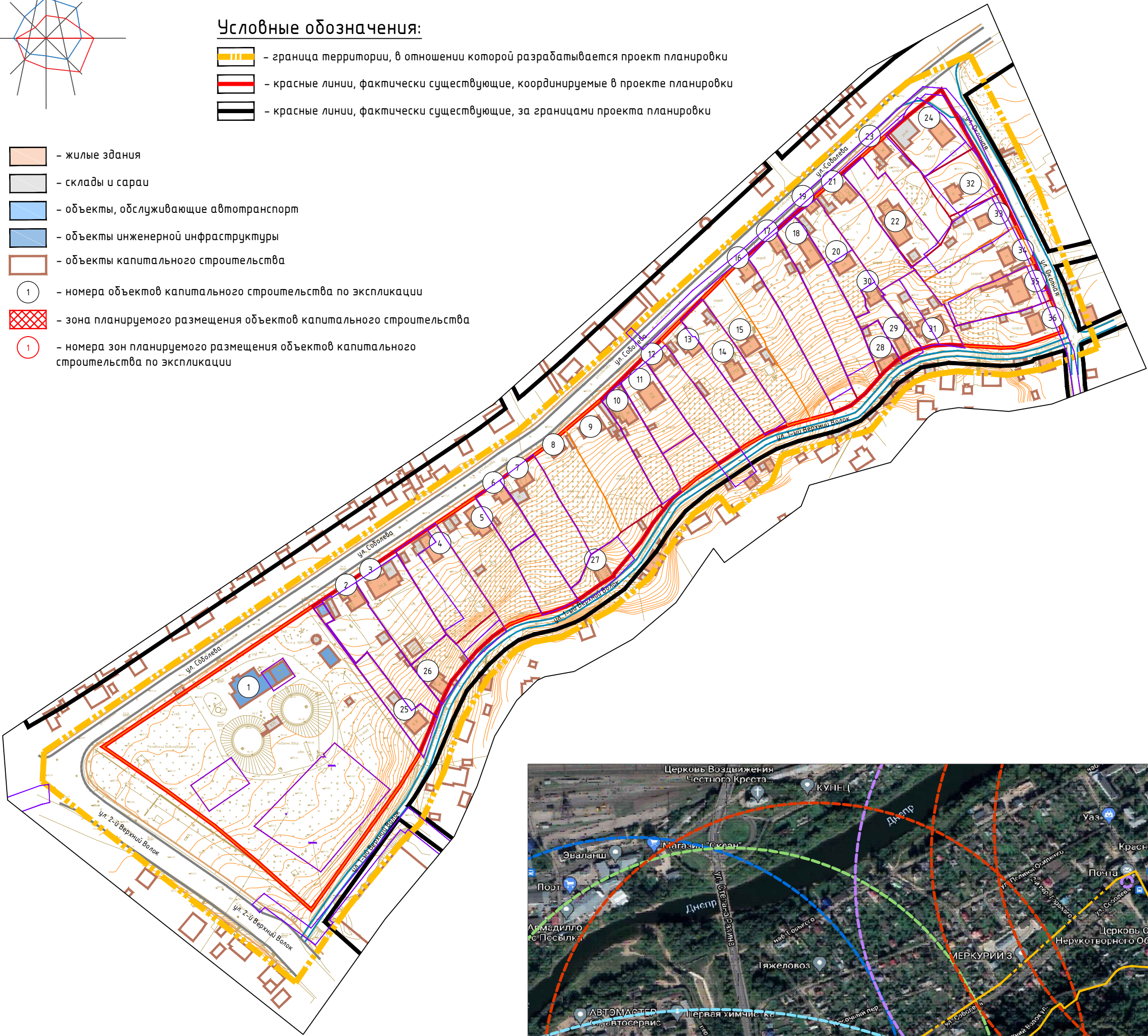


Условные обозначения:

- граница территории, в отношении которой разрабатывается проект планировки
- красные линии, фактически существующие, координируемые в проекте планировки
- красные линии, фактически существующие, за границами проекта планировки

- жилые здания
- склады и сараи
- объекты, обслуживающие автотранспорт
- объекты инженерной инфраструктуры
- объекты капитального строительства
- 1 - номера объектов капитального строительства по экспликации
- зона планируемого размещения объектов капитального строительства
- 1 - номера зон планируемого размещения объектов капитального строительства по экспликации





Экспликация объектов капитального строительства

№ п/п	Наименование	Площадь застройки	Этажность	Адрес
1	Рачевский водозаборный узел	470	1	ул. 2-й Верхний Волок
2	Индивидуальный жилой дом	108	1	ул. Соболева, д. 40
3	Индивидуальный жилой дом	150	2	ул. Соболева, д. 42
4	Индивидуальный жилой дом	107	1	ул. Соболева, д. 44
5	Индивидуальный жилой дом	123	1	ул. Соболева, д. 46
6	Индивидуальный жилой дом	73	1	ул. Соболева, д. 48
7	Индивидуальный жилой дом	68	1	ул. Соболева, д. 50
8	Индивидуальный жилой дом	54	2	ул. Соболева, д. 52
9	Индивидуальный жилой дом	94	1	ул. Соболева, д. 54
10	Индивидуальный жилой дом	94	2	ул. Соболева, д. 56
11	Индивидуальный жилой дом	120	3	ул. Соболева, д. 58
12	Индивидуальный жилой дом	66	1	ул. Соболева, д. 60
13	Индивидуальный жилой дом	123	1	ул. Соболева, д. 62
14	Индивидуальный жилой дом	73	1	ул. Соболева, д. 64
15	Индивидуальный жилой дом	69	1	ул. Соболева, д. 66
16	Индивидуальный жилой дом	65	1	ул. Соболева, д. 68
17	Индивидуальный жилой дом	60	1	ул. Соболева, д. 70
18	Индивидуальный жилой дом	96	1	ул. Соболева, д. 72
19	Индивидуальный жилой дом	29	1	ул. Соболева, д. 74
20	Индивидуальный жилой дом	71	1	ул. Соболева, д. 74а
21	Индивидуальный жилой дом	83	1	ул. Соболева, д. 76
22	Индивидуальный жилой дом	254	2	ул. Соболева, д. 78а
23	Индивидуальный жилой дом	63	1	ул. Соболева, д. 78
24	Индивидуальный жилой дом	102	1	ул. Соболева, д. 80
25	Индивидуальный жилой дом	78	1	ул. 1-й Верхний Волок, д. 3а
26	Индивидуальный жилой дом	63	1	ул. 1-й Верхний Волок, д. 5
27	Индивидуальный жилой дом	56	1	ул. 1-й Верхний Волок, д. 7
28	Индивидуальный жилой дом	51	1	ул. 1-й Верхний Волок, д. 11
29	Индивидуальный жилой дом	50	1	ул. 1-й Верхний Волок, д. 11а
30	Индивидуальный жилой дом	66	1	ул. 1-й Верхний Волок, д. 11б
31	Индивидуальный жилой дом	154	1	ул. 1-й Верхний Волок, д. 13
32	Индивидуальный жилой дом	62	1	ул. Соболева, д. 80а
33	Индивидуальный жилой дом	44	1	ул. Окопная, д. 4
34	Индивидуальный жилой дом	60	1	ул. Окопная, д. 6
35	Индивидуальный жилой дом	127	2	ул. Окопная, д. 8
36	Индивидуальный жилой дом	75	1	ул. Окопная, д. 10

Схема радиусов обслуживания населения учреждениями, организациями и предприятиями

- радиус обслуживания физкультурно-спортивными центрами жилых районов
- радиус обслуживания поликлиниками и их филиалами
- радиус обслуживания дошкольными образовательными организациями
- радиус обслуживания образовательными организациями
- радиус обслуживания аптек
- радиус обслуживания отделения связи и банки
- радиус обслуживания предприятия торговли, общественного питания и бытового обслуживания местного значения

						Муниципальный контракт №016330002941000602				
						Проект планировки и проект межевания застроенных территорий в городе Смоленске в границах улицы Соболева –улицы Окопной–улицы 1-й Верхний Волок –улицы 2-й Верхний Волок				
Изм.	Кол.уч.	Лист	№ док.	Подп.	Дата					
ГАП		Сидоренкова О.С.				Проект планировки территории Основная (утверждаемая) часть		Стадия	Лист	Листов
								ППТ	3	3
Разработал		Дуля М.А.				Чертеж планируемого размещения объектов капитального строительства. М 1:2000		ООО"МФЦ БИНОМ"		

Примечание:
1. Чертеж разработан на топографической съемке М 1:1000, выполненной отделом геодезических изысканий ООО "МФЦ"БИНОМ" в 2021 г.
2. Система координат МСК-67, система высот Балтийская.

40 0 40 80 120 160 Масштаб 1:2000