










-  - граница проектирования
-  - красные линии, фактически существующие, координируемые
-  - линии регулирования застройки
-  - красные линии за границей проектирования
-  - номер поворотной точки
-  - место построения поперечного профиля

1. Чертеж разработан на топографической съемке 1:500, выполненной отделом геодезических изысканий ООО "БИНОМ" в 2013г.
2. Система координат МСК-67, система высот Балтийская.
3. Данный лист смотреть совместно с листом: Схема поперечных профилей улиц и проездов (том 2.3).
4. Изменения в данный чертеж внесены на основании Постановления Администрации города Смоленска от 28.07.2018 №2053-адм.
5. Контуры планируемых к размещению объектов капитального строительства показаны условными линиями, прерывающимися при проектировании.
6. В данный чертеж внесены изменения в соответствии с постановлением Администрации города Смоленска от 24.09.2019 № 2639-адм

ООО "Третья линия"
ГАП Ковалев А. Ю.
Выполнил Антоненкова С. Ю.

						Муниципальный контракт №3-2013 "Разработка проекта планировки и межевания застроенных территорий г. Смоленска"			
						Проект планировки территории квартала в границах Энергетического проезда - ул. Колхозной (ПК №2)			
Изм.	Лист	№ док.	Подп.	Дата					
ГАП	Рейман Н.И.					Проект планировки территории	Стадия	Лист	Листов
Разработан	Затула С.Н.						п	6	6
Н. контр.	Наумова М.В.					Разбивочный чертёж красных линий. М 1:2000.		ООО "БИНОМ"	

Номер точки	Наименование		Меры линий, м	Дир. углы
	X	Y		
88	458414.14	1221347.64	31.64	279° 46' 4"
89	458419.51	1221316.46	78.97	283° 12' 26"
90	458437.55	1221239.57	66.10	283° 24' 29"
91	458452.88	1221175.28	34.17	282° 59' 1"
92	458460.56	1221141.98	210.83	102° 43' 5"
Номер точки	Наименование		Меры линий, м	Дир. углы
	X	Y		
93	458273.49	1221123.85	135.30	317° 50' 44"
94	458373.80	1221123.05	34.19	45° 49' 28"
95	458397.62	1221147.57	160.81	103° 14' 36"
96	458360.78	1221304.10	125.55	225° 57' 10"
Номер точки	Наименование		Меры линий, м	Дир. углы
	X	Y		
97	458349.92	1221391.68	31.06	273° 48' 38"
98	458351.98	1221360.68	98.46	226° 5' 55"
99	458283.71	1221289.74	121.55	56° 59' 48"
Номер точки	Наименование		Меры линий, м	Дир. углы
	X	Y		
100	458243.84	1220873.81	226.05	52° 8' 15"
101	458382.59	1221052.27	3.54	54° 23' 26"
102	458384.65	1221055.15	3.54	58° 53' 48"
103	458386.47	1221058.18	3.54	63° 24' 11"
104	458388.06	1221061.34	3.54	67° 54' 33"
105	458389.39	1221064.62	3.54	72° 24' 56"
106	458390.46	1221067.99	243.32	232° 56' 47"
Номер точки	Наименование		Меры линий, м	Дир. углы
	X	Y		
107	458231.75	1220781.45	15.16	322° 13' 52"
108	458243.73	1220772.16	17.22	0° 0' 0"
109	458260.95	1220772.16	30.64	162° 21' 51"