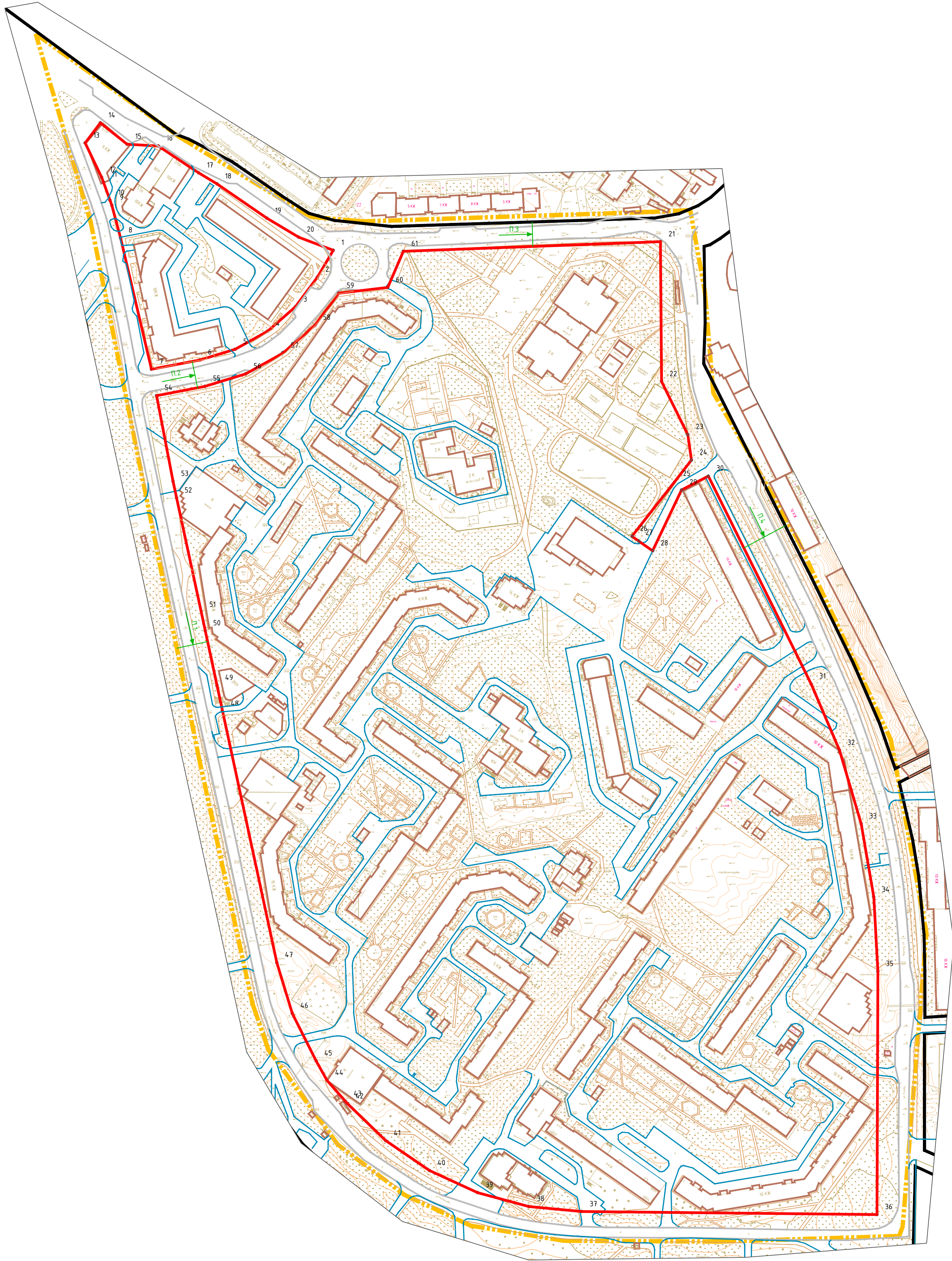


Условные обозначения:

- граница территории, в отношении которой разрабатывается проект планировки
- красные линии, фактически существующие, координируемые в проекте планировки
- красные линии, фактически существующие, за границами проекта планировки

- объекты капитального строительства
- объекты капитального строительства, подлежащие сносу
- 1 — номер поворотной точки
- п.1 — поперечный профиль улиц



Ведомость координат поворотных точек красных линий



Номер точки	КООРДИНАТЫ		Меры линий, м	Дир. углы
	X	Y		
1	457718.87	1225829.24	23.31	210 30' 15"
2	457698.79	1225817.41	27.54	216 35' 58"
3	457676.68	1225800.99	27.54	228 44' 23"
4	457658.52	1225780.29	27.53	240 54' 11"
5	457645.13	1225756.23	27.53	253 3' 56"
6	457637.11	1225729.89	36.79	259 8' 32"
7	457630.18	1225693.76	100.55	346 44' 51"
8	457728.05	1225670.71	25.19	345 4' 12"
9	457752.39	1225664.22	3.96	339 55' 5"
10	457756.11	1225662.86	14.41	339 57' 21"
11	457769.65	1225657.92	3.88	339 58' 45"
12	457773.30	1225656.59	28.39	334 20' 48"
13	457798.89	1225644.30	18.79	37 16' 43"
14	457813.84	1225655.68	25.44	128 37' 54"
15	457797.96	1225675.55	23.33	93 18' 16"
16	457796.62	1225698.85	36.31	123 38' 39"
17	457776.50	1225729.07	15.83	121 1' 11"
18	457768.34	1225742.64	45.04	124 30' 57"
19	457742.82	1225779.75	27.72	120 54' 51"
20	457728.58	1225803.53	27.48	110 41' 25"

Номер точки	КООРДИНАТЫ		Меры линий, м	Дир. углы
	X	Y		
21	457725.29	1226073.15	104.29	179 32' 19"
22	457621.00	1226073.99	44.09	153 40' 31"
23	457581.48	1226093.54	19.24	171 49' 0"
24	457562.44	1226096.28	19.99	217 58' 14"
25	457546.68	1226083.98	52.08	217 58' 52"
26	457505.63	1226051.93	4.90	124 53' 53"
27	457502.83	1226055.95	13.91	124 53' 53"
28	457494.86	1226067.36	50.20	25 25' 1"
29	457540.20	1226088.91	22.46	62 42' 22"
30	457550.50	1226108.87	172.98	153 40' 31"
31	457395.46	1226185.58	53.64	156 53' 43"
32	457346.12	1226206.63	57.22	163 31' 20"
33	457291.25	1226222.86	55.42	170 14' 7"
34	457236.63	1226232.26	55.43	176 52' 0"
35	457181.28	1226235.29	181.30	180 12' 42"
36	456999.98	1226234.62	220.22	270 36' 22"
37	457002.31	1226014.41	39.55	275 25' 36"
38	457006.05	1225975.04	39.54	285 5' 1"
39	457016.34	1225936.86	39.55	294 44' 16"
40	457032.89	1225900.94	39.54	304 23' 50"
41	457055.23	1225868.31	39.55	314 2' 51"
42	457082.73	1225839.88	2.14	318 24' 39"
43	457084.33	1225838.46	20.90	318 25' 57"
44	457099.97	1225824.59	16.73	330 58' 7"
45	457114.60	1225816.47	39.55	333 21' 3"
46	457149.95	1225798.73	39.54	343 1' 4"
47	457187.77	1225787.18	191.86	347 50' 6"
48	457375.32	1225746.75	19.70	347 48' 43"
49	457394.58	1225742.59	41.51	347 49' 55"
50	457435.16	1225733.84	14.07	347 51' 35"
51	457448.92	1225730.88	87.42	347 50' 12"
52	457534.38	1225712.46	12.51	347 49' 8"
53	457546.61	1225709.82	65.09	349 7' 30"
54	457610.53	1225697.54	36.78	79 7' 26"
55	457617.47	1225733.66	31.77	73 4' 16"
56	457626.72	1225764.05	31.77	60 53' 9"
57	457642.18	1225791.81	31.77	48 45' 5"
58	457663.13	1225815.70	29.53	36 35' 32"
59	457686.84	1225833.30	36.86	83 17' 45"
60	457691.14	1225869.91	29.38	23 15' 1"
61	457718.14	1225881.51	191.77	87 51' 44"

Примечание:
1. Чертеж разработан на топографической съемке М 1:1000, выполненной отделом геодезических изысканий ООО "МФЦ"БИНОМ" в 2020 г.
2. Система координат МСК-67, система высот Балтийская.



Масштаб 1:2000

						Проект планировки и межевания застроенных территорий в городе Смоленске в границах улицы Потова –улицы Рыленкова			
Изм.	Кол.уч.	Лист	№ док.	Подп.	Дата	Проект планировки территории. Основная (утверждаемая) часть	Стадия	Лист	Листов
		Г.А.П.	Бидоренкова О.С.				ППТ	2	3
Разработал		Дуля М.А.				Разбросочный план красных линий. М 1:2000	ООО"МФЦ"БИНОМ"		