

Согласовано

Взам. инв. №	
Подпись и дата	
Инв. № подл.	

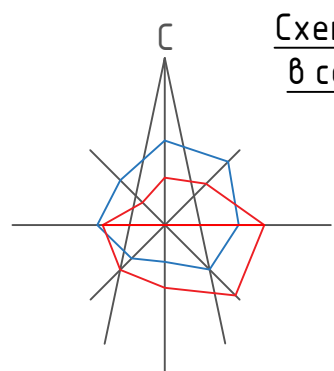


Схема зон функционального назначения  
в соответствии с Генеральным планом  
г. Смоленска

Условные обозначения  
в соответствии с  
Генеральным планом  
г. Смоленска

- зона транспортной инфраструктуры
- зона размещения производственных объектов и объектов инженерной инфраструктуры
- зона акваторий

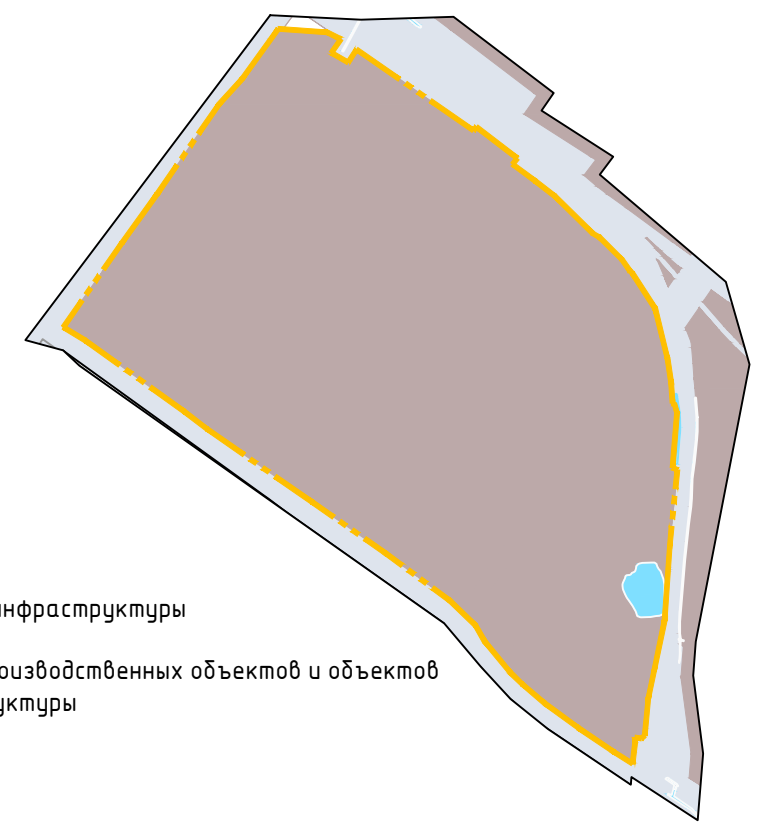


Схема с отображением границ территориальных зон  
в соответствии с Правилами землепользования и застройки  
г. Смоленска

Условные обозначения  
в соответствии с  
Правилами землепользования и  
застройки г. Смоленска

- Производственные зоны
- ПЗ- зона размещения производственных объектов III-V класса санитарной классификации
  - П4- зона размещения производственных объектов IV-V класса санитарной классификации
- Зоны инженерной и транспортной инфраструктур
- Т4- зона улично-дорожной сети
  - ТЗ- зона объектов железнодорожного транспорта

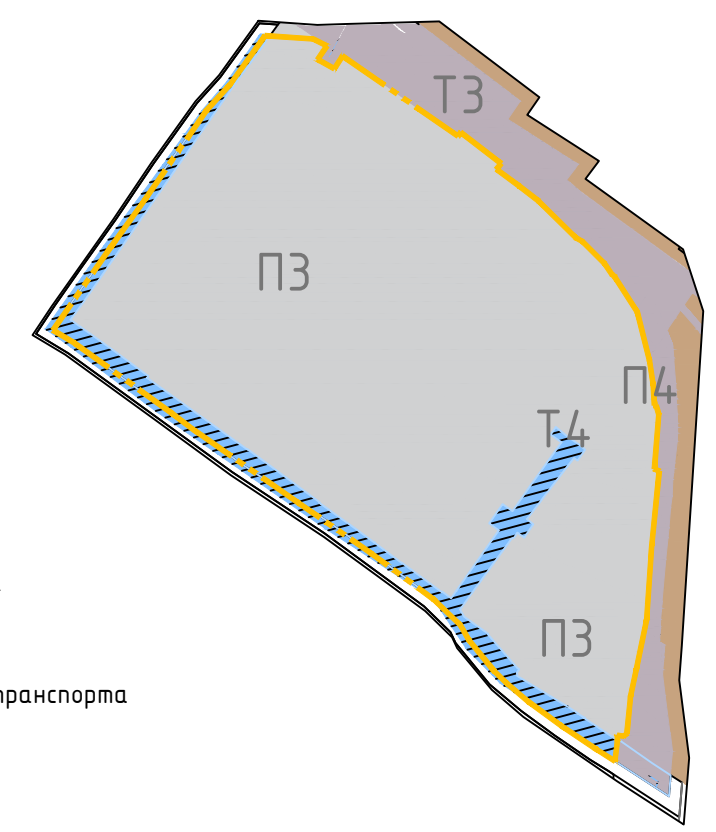




Схема расположения элемента планировочной структуры  
(Схема размещения проектируемой территории в структуре поселения)



Условные обозначения:

- территория МО г. Смоленск
- граница территории, в отношении которой разрабатывается проект планировки

						Договор № 68п/2020 от 10 декабря 2020 г.			
						Проект планировки и проект межевания территории в границах улицы 25 Сентября – улицы Смольянинова – по границе территориальной зоны П5 – по границе территориальной зоны ТЗ			
Изм.	Кол.уч	Лист	№ док.	Подпись	Дата	Проект планировки территории Материалы по обоснованию	Стадия	Лист	Листов
ГАП	Рейзман Н.И.						ППТ	1	6
Разработал	Медведева А.С.						ООО "МФЦ"БИНОМ"		
						Схема расположения элемента планировочной структуры. Схемы с отображением границ проектируемой территории, зон функционального назначения в соответствии с ГП. Схемы с отображением границ проектируемой территории, территориальных зон в соответствии с ПЗЗ.			