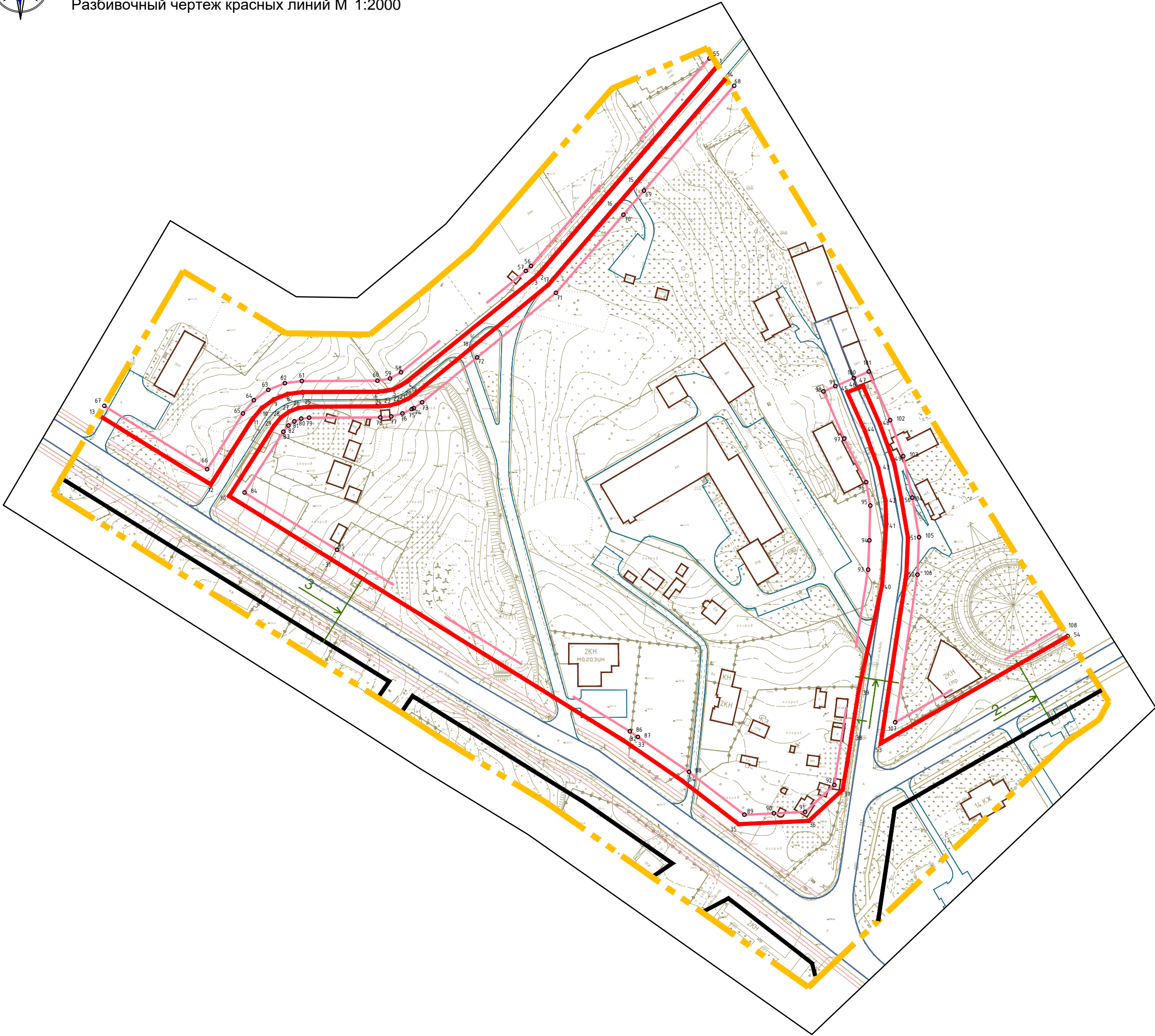


Проект планировки территории

в городе Смоленске в границах улицы Лавочкина - улицы Маршала Еременко-границы территориальной зоны Ж1

Разбивочный чертеж красных линий М 1:2000



Условные обозначения:

- границы территории, в отношении которой осуществляется подготовка проекта планировки
- красные линии
- красные линии за границами проектирования
- линии регулирования застройки
- номера поворотных точек
- сечение поперечного профиля



Ведомость координат поворотных точек красных линий

Номер точки	Наименование		Дир.углы	Меры линий,м
	X	Y		
1	463678.30	1218892.65	149.56	220° 40' 57"
2	463564.89	1218795.15	4.47	225° 48' 39"
3	463561.77	1218791.95	88.49	230° 56' 22"
4	463506.01	1218723.24	8.43	240° 38' 52"
5	463501.87	1218715.89	8.43	260° 3' 54"
6	463500.42	1218707.58	41.43	269° 46' 24"
7	463500.26	1218666.15	8.21	262° 37' 50"
8	463499.20	1218658.01	8.21	248° 20' 42"
9	463496.17	1218650.39	8.21	234° 3' 35"
10	463491.36	1218643.74	8.21	219° 46' 27"
11	463485.05	1218638.49	41.70	212° 38' 25"
12	463449.94	1218616.00	71.79	301° 41' 9"
13	463487.64	1218554.92	387.83	60° 33' 14"
14	463671.10	1218897.00	75.36	220° 41' 3"
15	463613.95	1218847.88	17.24	220° 41' 3"
16	463600.88	1218836.64	55.73	220° 48' 17"
17	463558.70	1218800.22	55.07	230° 41' 35"
18	463523.81	1218757.61	38.52	230° 44' 40"
19	463499.43	1218727.78	4.81	235° 21' 14"
20	463496.70	1218723.82	0.68	245° 2' 35"
21	463496.41	1218723.20	5.05	245° 2' 35"
22	463494.28	1218718.62	5.29	255° 10' 53"
23	463492.92	1218713.50	5.29	264° 54' 34"
24	463492.45	1218708.23	38.92	269° 46' 24"
25	463492.30	1218669.31	5.48	262° 37' 50"
26	463491.60	1218663.88	5.48	248° 20' 42"
27	463489.57	1218658.79	5.48	234° 3' 35"
28	463486.36	1218654.35	5.48	219° 46' 27"
29	463482.15	1218650.84	45.74	212° 37' 53"
30	463443.63	1218626.18	65.45	121° 47' 23"
31	463409.15	1218681.81	187.78	121° 47' 30"
32	463310.22	1218841.42	5.22	124° 25' 57"
33	463307.27	1218845.73	33.52	124° 25' 56"
34	463288.31	1218873.38	38.70	127° 37' 9"
35	463264.69	1218904.03	21.83	127° 37' 9"
36	463251.37	1218921.32	18.62	60° 13' 49"
37	463260.61	1218937.48	27.52	60° 13' 49"
38	463274.28	1218961.37	129.97	8° 31' 25"
39	463402.81	1218980.63	16.99	2° 27' 37"
40	463419.78	1218981.36	19.20	350° 27' 11"
41	463438.71	1218978.18	21.20	347° 36' 1"
42	463459.42	1218973.63	18.82	340° 1' 39"
43	463477.10	1218967.20	22.32	336° 16' 1"
44	463497.53	1218958.22	1.13	66° 16' 1"
45	463497.99	1218959.26	10.94	66° 16' 1"
46	463502.39	1218969.27	2.92	66° 16' 1"
47	463503.57	1218971.95	22.81	156° 16' 1"
48	463482.69	1218981.13	20.30	160° 1' 39"
49	463463.61	1218988.06	22.57	167° 36' 1"
50	463441.57	1218992.91	21.15	170° 27' 11"
51	463420.72	1218996.42	19.44	182° 27' 37"
52	463401.29	1218995.58	93.54	188° 33' 43"
53	463308.8	1218981.66	117.33	60° 10' 39"
54	463367.15	1219083.45	356.58	328° 28' 30"

Ведомость координат поворотных точек линий регулирования застройки

Номер точки	Наименование		Дир.углы	Меры линий,м
	X	Y		
55	463682.21	1218888.10	149.29	220° 40' 57"
56	463569.00	1218790.78	3.93	225° 48' 39"
57	463566.26	1218787.96	87.72	230° 56' 22"
58	463510.99	1218719.85	6.90	240° 38' 52"
59	463507.61	1218713.84	6.90	260° 3' 54"
60	463506.42	1218707.05	41.29	269° 46' 24"
61	463506.25	1218665.75	9.33	262° 37' 50"
62	463505.06	1218656.50	9.71	248° 20' 42"
63	463501.47	1218647.47	9.71	234° 3' 35"
64	463495.77	1218639.61	9.33	219° 46' 27"
65	463488.60	1218633.64	36.17	212° 38' 25"
66	463458.14	1218614.13	65.88	301° 41' 9"
67	463492.75	1218558.07	380.55	60° 8' 26"
68	463667.19	1218901.55	75.36	220° 41' 3"
69	463610.04	1218852.43	17.25	220° 41' 3"
70	463596.96	1218841.19	56.26	220° 48' 17"
71	463554.38	1218804.42	55.59	230° 41' 35"
72	463519.17	1218761.41	38.77	230° 44' 40"
73	463494.63	1218731.39	5.56	235° 21' 14"
74	463491.47	1218726.82	1.19	245° 2' 35"
75	463490.97	1218725.73	5.59	245° 2' 35"
76	463488.61	1218720.67	6.34	255° 10' 53"
77	463486.99	1218714.54	6.06	264° 54' 34"
78	463486.45	1218708.51	38.80	269° 46' 24"
79	463486.30	1218669.71	4.35	262° 37' 50"
80	463485.74	1218665.39	3.98	248° 20' 42"
81	463484.28	1218661.70	3.98	234° 3' 35"
82	463481.94	1218658.48	4.35	219° 46' 27"
83	463478.60	1218655.70	39.28	212° 37' 53"
84	463445.52	1218634.52	59.36	121° 47' 23"
85	463414.25	1218684.97	187.92	121° 47' 30"
86	463315.25	1218844.70	5.36	124° 25' 57"
87	463312.21	1218849.12	33.69	124° 25' 56"
88	463293.16	1218876.91	38.86	127° 37' 9"
89	463269.44	1218907.69	17.83	127° 37' 9"
90	463258.56	1218921.81	14.62	60° 13' 49"
91	463265.82	1218934.50	24.61	60° 13' 49"
92	463278.04	1218955.87	126.74	8° 31' 25"
93	463403.38	1218974.65	16.04	2° 27' 37"
94	463419.41	1218975.34	18.42	350° 27' 11"
95	463437.57	1218972.29	20.65	347° 36' 1"
96	463457.74	1218967.85	18.22	340° 1' 39"
97	463474.87	1218961.63	28.12	336° 16' 1"
98	463500.61	1218950.31	7.13	66° 16' 1"
99	463503.48	1218956.84	10.94	66° 16' 1"
100	463507.89	1218966.86	8.92	66° 16' 1"
101	463511.48	1218975.03	29.01	156° 16' 1"
102	463484.92	1218986.70	20.90	160° 1' 39"
103	463465.29	1218993.84	23.11	167° 36' 1"
104	463442.71	1218998.80	21.93	170° 27' 11"
105	463421.09	1219002.44	20.39	182° 27' 37"
106	463400.71	1219001.56	81.45	188° 33' 43"
107	463320.17	1218989.44	104.92	60° 10' 39"
108	463372.35	1219080.46	344.87	328° 45' 0"

Примечание.  
1. Чертеж разработан на топографической съемке М 1:1000, выполненной отделом геодезических изысканий ООО "МФЦ "БИНОМ" в 2020 г.  
2. Система координат МСК-67, система высот Балтийская.

						Документация по планировке территории			
						Проект планировки территории и проект межевания территории в городе Смоленске в границах улицы Лавочкина - улицы Маршала Еременко-границы территориальной зоны Ж1			
Изм.	Кол.уч.	Лист	№ док.	Подп.	Дата	Проект планировки территории Основная (утверждаемая) часть	Стадия	Лист	Листов
Разработал		Грекова			2020		П	2	3
ГАП		Рейзман			2020				
						Разбивочный чертеж красных линий М 1:2000	ООО "МФЦ "БИНОМ"		