

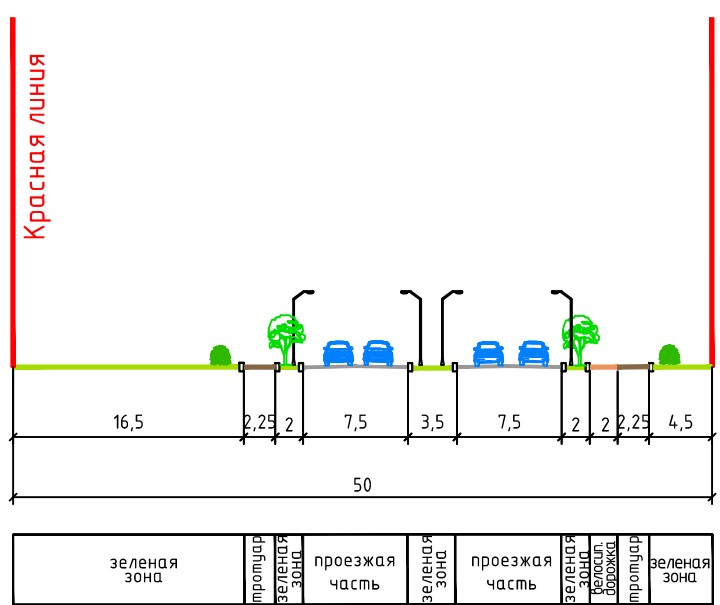
Условные обозначения:

- граница территории, в отношении которой разрабатывается проект планировки
- граница г. Смоленска
- магистральные улицы общегородского значения планируемые
- магистральные улицы районного значения планируемые
- улицы местного значения планируемые
- проезды основные и второстепенные планируемые
- направление движения на перекрестках
- пешеходные переходы
- велосипедные дорожки

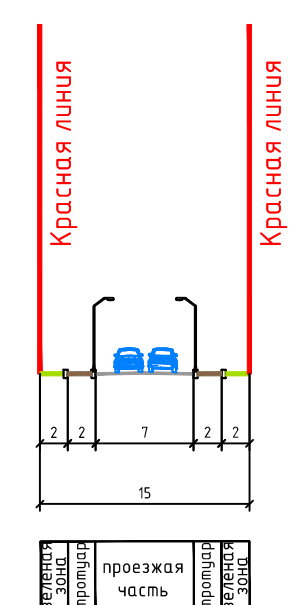
- знак пешеходного перехода
- знак места остановки автобуса
- знак открытых автостоянок с указанием количества парковочных мест
- парковки существующие
- парковки планируемые

- разворотные площадки
- светофорное регулирование

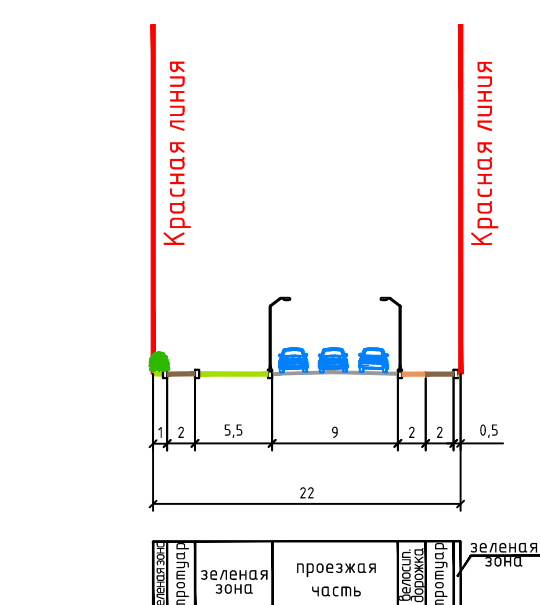
Поперечный профиль 1



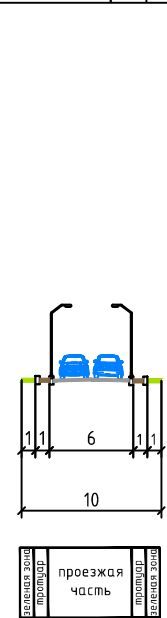
Поперечный профиль 2



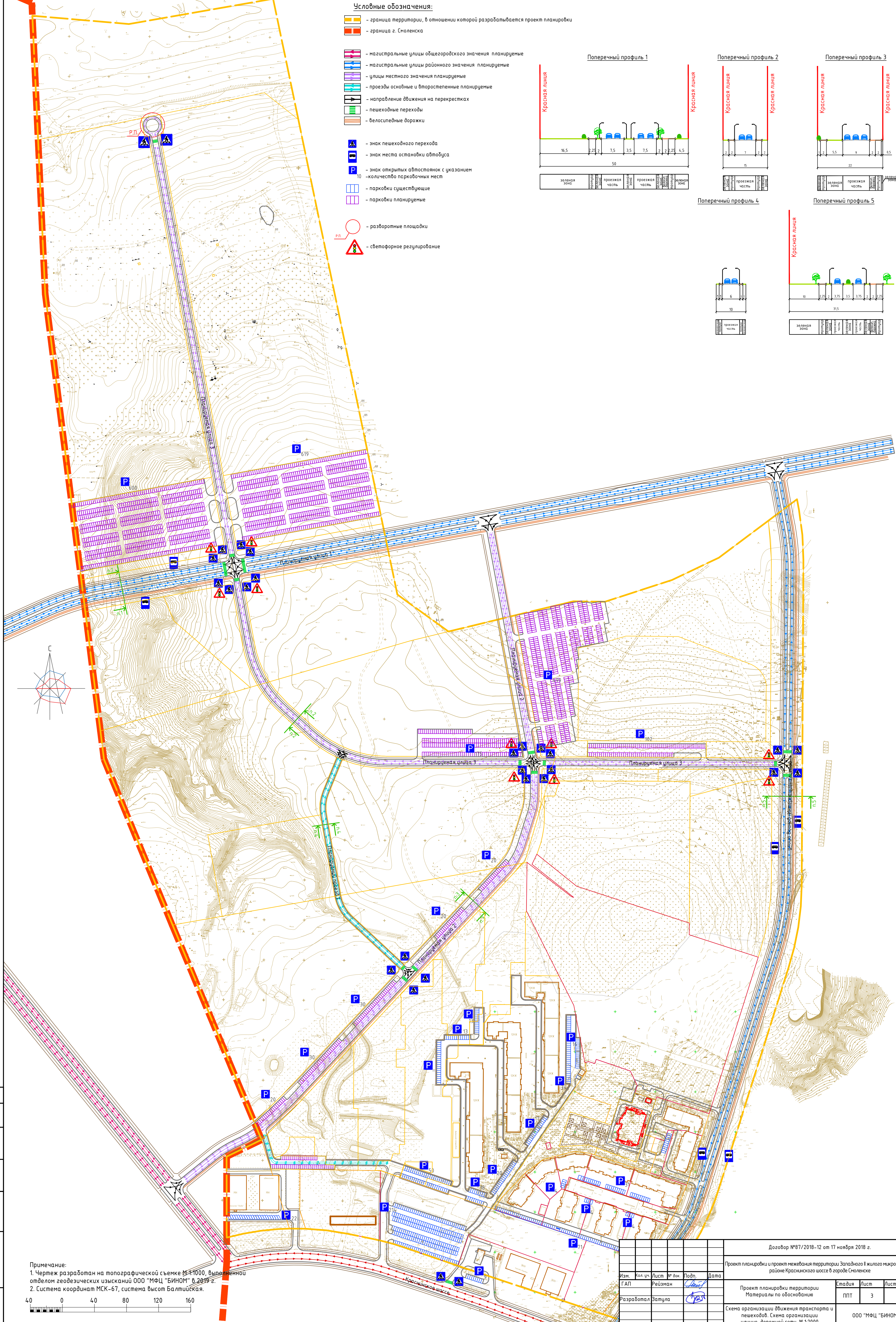
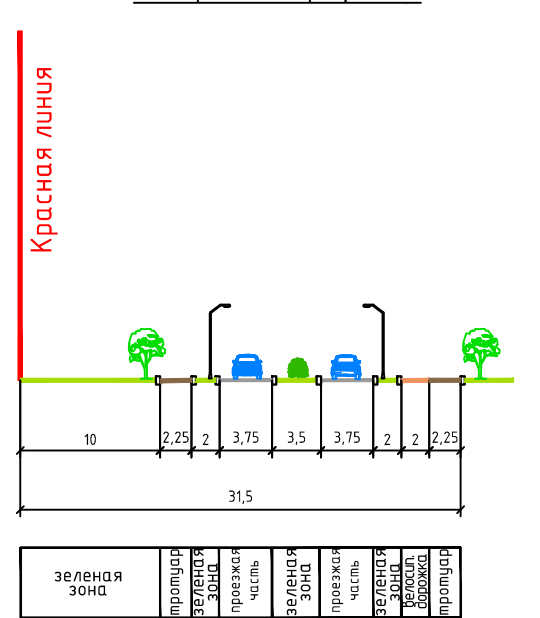
Поперечный профиль 3



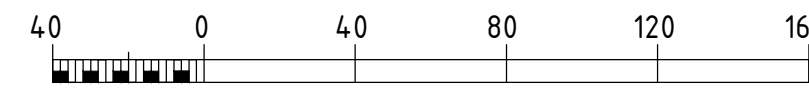
Поперечный профиль 4



Поперечный профиль 5



Примечание:
1. Чертеж разработан на топографической съемке М 1:1000, выполненной отделом геодезических изысканий ООО "МФЦ "БИНОМ" в 2019 г.
2. Система координат МСК-67, система высот Балтийская.



						Договор №87/2018-12 от 17 ноября 2018 г.				
						Проект планировки и проект межевания территории Западного II жилого микрорайона в районе Краснинского шоссе в городе Смоленске				
Изм.	Кол. чч.	Лист	№ док.	Подп.	Дата			Стадия	Лист	Листов
ГАП		Резман		<i>Резман</i>		Проект планировки территории Материалы по обоснованию		ППТ	3	6
Разработал		Затула		<i>Затула</i>		Схема организации движения транспорта и пешеходов. Схема организации улично-дорожной сети. М 1:2000		ООО "МФЦ "БИНОМ"		