

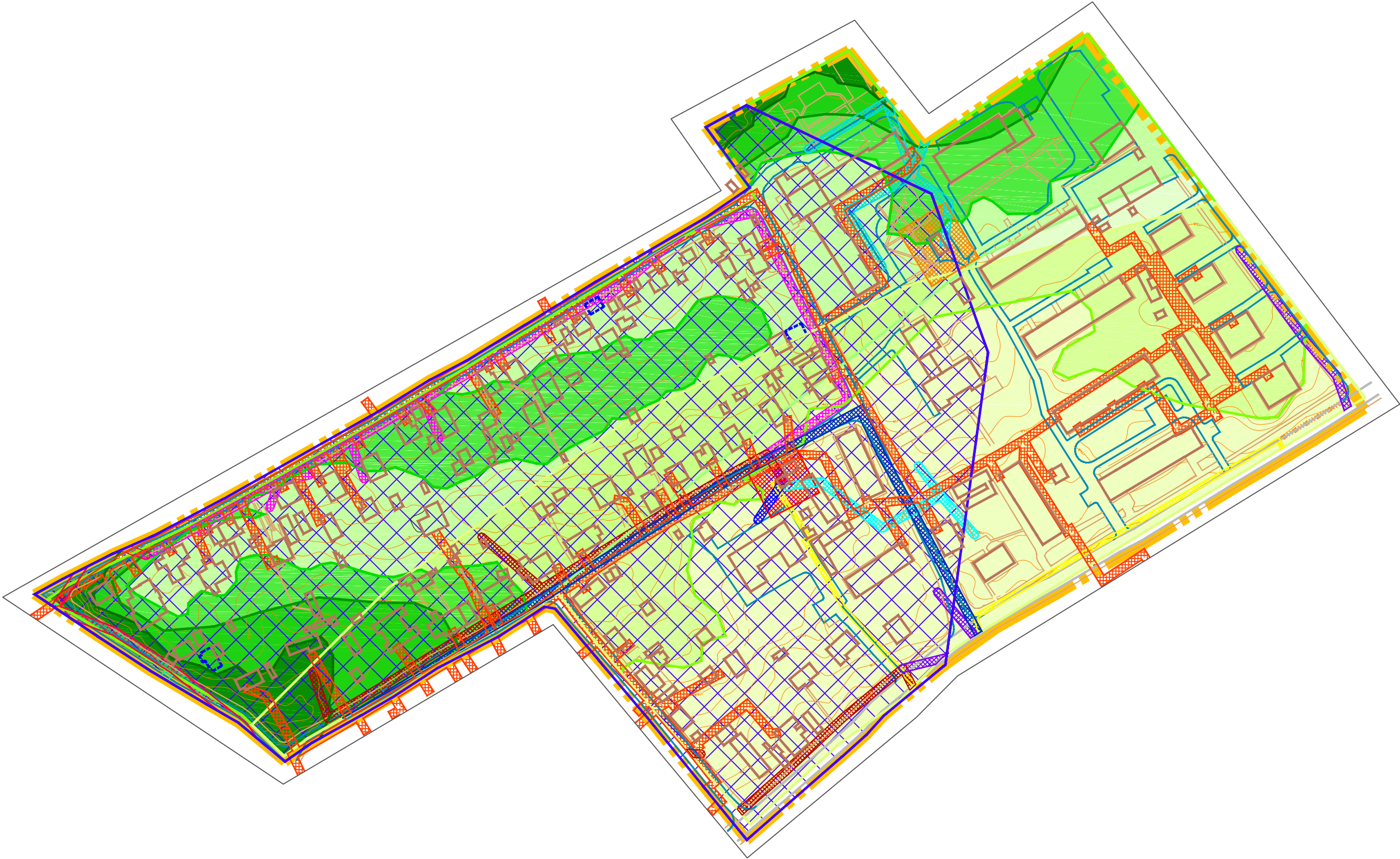
Условные обозначения:

- граница территории, в отношении которой разрабатывается проект планировки
- объекты капитального строительства
- объекты капитального строительства, подлежащие сносу

Зоны с особыми условиями использования территории в соответствии со сведениями из Единый государственный реестр недвижимости (установленные)

- 67:27-6.4603 Охранная зона инженерных коммуникаций
- 67:27-6.927 Иная зона с особыми условиями использования территории
- 67:27-6.919 Иная зона с особыми условиями использования территории
- 67:27-6.924 Иная зона с особыми условиями использования территории
- 67:27-6.4689 Водоохранная зона
- 67:27-6.928 Иная зона с особыми условиями использования территории
- 67:00-6.429 Зона санитарной охраны источников водоснабжения и водопроводов питьевого назначения



- 67:27-6.619 Охранная зона инженерных коммуникаций
- 67:27-6.560 Охранная зона инженерных коммуникаций
- 67:27-6.604 Охранная зона инженерных коммуникаций
- 67:27-6.2567 Охранная зона инженерных коммуникаций
- 67:27-6.2478 Охранная зона инженерных коммуникаций
- 67:27-6.2461 Охранная зона инженерных коммуникаций
- 67:27-6.3210 Охранная зона инженерных коммуникаций
- 67:27-6.126 Охранная зона инженерных коммуникаций
- 67:27-6.903 Охранная зона инженерных коммуникаций
- 67:27-6.2425 Охранная зона инженерных коммуникаций
- 67:27-6.2634 Охранная зона инженерных коммуникаций
- 67:27-6.3469 Охранная зона инженерных коммуникаций
- 67:27-6.2692 Охранная зона инженерных коммуникаций
- 67:27-8.15 Территория объекта культурного наследия



Примечание:
1. Чертеж разработан на топографической съемке М 1:1000, выполненной отделом геодезических изысканий ООО "МФЦ"БИНОМ" в 2020 г.
2. Система координат МСК-67, система высот Балтийская.



Масштаб 1:2000

						Договор № П-ИМЗ-2020-012140-513 от 18.11.2020 г.						
						Проект планировки и межевания территории в городе Смоленске в границах улицы Соболева - 2-го переулка Горького - улицы Полины Осипенко - 1-го переулка Горького - по границе территориальной зоны Р 2 - по границе территориальной зоны Ж 4						
Изм.	Кол. уч.	Лист	№ док.	Подп.	Дата	Проект планировки территории. Материалы по обоснованию			Стадия	Лист	Листов	
	ГАП	Рейзман Н.И.							ППТ	4	6	
Разработал	Дуля М.А.					Схема границ зон с особыми условиями использования территории в соответствии с материалами ЕГРН. М 1:2000			ООО "МФЦ" "БИНОМ"			