

























-  – граница проектирования
-  – жилые здания
-  – административные здания, учреждения по обслуживанию населения
-  – объекты здравоохранения
-  – образовательные учреждения
-  – объекты культуры, музеи
-  – объекты инженерной инфраструктуры
-  – гаражи и стоянки
-  – склады и сараи
-  – объекты Министерства обороны

 - зона планируемого размещения объектов

-  – красные линии, фактически существующие, координируемые
-  – линии регулирования застройки
-  – красные линии за границей проектирования
-  – реконструируемые детские площадки
-  – реконструируемые спортивные площадки
-  – расширяемые дороги и проезды
-  – реконструируемые здания
-  – разворотная площадка
-  – здания подлежащие сносу
-  – проектируемые здания
-  – проектируемые подземные сооружения
-  – проектируемые наземные пешеходные переходы
-  – место планируемого размещения подземных инженерных сооружений
-  – проектируемое мостовое сооружение

40 0 40 80 120 160  
Μακρυνάδ 1:2000

№ п/п	Наименование	С застр.	Этажность	Адрес	Сум по пред нормат.
1	Многоквартирный жилой дом	2622	10	ул. Шевченко, д.1/35	-
2	Административное здание	2823	4-9	ул. Тенишевой, д.33	-
3	Многоквартирный жилой дом	1995	9	ул. Тенишевой, д.31	-
4	Многоквартирный жилой дом	658	9	ул. Тенишевой, д.29	-
5	Многоквартирный жилой дом	776	5	ул. Тенишевой, д.27	-
6	Многоквартирный жилой дом	381	10	ул. Шевченко, д.3	214,9
7	Многоквартирный жилой дом	1603	5	ул. Твардовского, д.6а	-
8	Многоквартирный жилой дом	1788	5	ул. Твардовского, д.6б	5502
9	Многоквартирный жилой дом	564	5	ул. Твардовского, д.2	-
10	Многоквартирный жилой дом	4,48	4	ул. Твардовского, д.25	145,9
11	Многоквартирный жилой дом	434	5	ул. Твардовского, д.4	-
12	Многоквартирный жилой дом	653	3	ул. Твардовского, д.8	2314
13	Многоквартирный жилой дом	642	3	ул. Твардовского, д.10	2502
14	Многоквартирный жилой дом	638	3	ул. Твардовского, д.10а	3081
15	Многоквартирный жилой дом	174,5	5	ул. Твардовского, д.10б	-
16	Многоквартирный жилой дом	775	6	ул. Твардовского, д.108	2774
17	Ясли –сад №17	315	3	ул. Твардовского, д.12	-
18	Спортивная школа	356,9	4	ул. Твардовского, д.14	-
19	Военная прокуратура Смоленского гарнизона	498	3	пер. Запольный, д.2	5957
20	Многоквартирный жилой дом	804	4	пер. Запольный, д.4	2480
21	Многоквартирный жилой дом	429	4	ул. Герцена, д.13	-
22	Многоквартирный жилой дом	4,40	4	ул. Герцена, д.13а	-
23	Жилой дом (предлагаемый к перемещению)	380	2	ул. Тенишевой, д. 25	1257
24	Жилой дом (предлагаемый к перемещению)	150	1	ул. Тенишевой, д. 23	-
25	Жилой дом (предлагаемый к перемещению)	350	2	ул. Тенишевой, д. 21	-
26	Магазин	224	1	ул. Твардовского, д.2а	-
27	Многоквартирный жилой дом	515	5	пер. 2-ой Рославльский, д.3	-
28	Многоквартирный жилой дом	821	5	пер. 2-ой Рославльский, д.5	2395
29	Многоквартирный жилой дом	799	5	ул. Твардовского, д.6	204,4
30	Газо-регуляторный пункт	318	1	ул. Шевченко, около д.1/35	-
31	Трансформаторная подстанция №275	60	1	ул. Шевченко, около д.1/35	-
32	Трансформаторная подстанция №270	79	1	ул. Тенишевой, около д.33	-
33	Центральный тепловой пункт №58	116	1	ул. Тенишевой, около д.33	-
34	Трансформаторная подстанция №51	58	1	ул. Тенишевой, около д.31	-
35	Канализационно-насосная станция №4	100	1	ул. Тенишевой, около д.25	-
36	Трансформаторная подстанция	34	1	ул. Тенишевой, около д.25	-
37	Магазин	579	4	ул. Твардовского, д.28	-
38	Проектируемый многоуровневый паркинг	1919	3	ул. Твардовского	-
39	Магазин	117	1	ул. Твардовского	-
40	Центральный тепловой пункт №116	313	1	ул. Твардовского, около д.65	-
41	Трансформаторная подстанция №493	54	1	ул. Твардовского, рядом с д.6	-
42	Индивидуальный жилой дом	131	1-2	пер. 2-ой Трамвайный, д.8	-
43	Индивидуальный жилой дом	98	1	пер. 2-ой Трамвайный, д.6	-
44	Индивидуальный жилой дом	57	1	пер. 2-ой Трамвайный, д.4	-
45	Индивидуальный жилой дом	60	1	пер. 2-ой Рославльский, д.18	-
46	Индивидуальный жилой дом	93	1	пер. 2-ой Рославльский, д.9	-
47	Индивидуальный жилой дом	46	1	пер. 2-ой Рославльский, д.11а	-
48	Индивидуальный жилой дом	114	1	пер. 2-ой Рославльский, д.11	-
49	Индивидуальный жилой дом	220	2	пер. 2-ой Рославльский, д.20	-
50	Индивидуальный жилой дом	98	1	пер. 2-ой Трамвайный, д.3	-
51	Индивидуальный жилой дом	67	1	пер. 2-ой Трамвайный, д.7	-
52	Индивидуальный жилой дом	76	1	пер. 3-ий Трамвайный, д.4	-
	Индивидуальный жилой дом	133	1	пер. 3-ий Трамвайный, д.6	-
	Индивидуальный жилой дом	64	1	пер. 2-ой Рославльский, д.13	-
	Индивидуальный жилой дом	92	1	пер. 2-ой Рославльский, д.15	-
56	Индивидуальный жилой дом	75	1	пер. 2-ой Рославльский, д.17	-
57	Индивидуальный жилой дом	65	1	пер. 2-ой Рославльский, д.17а	-
58	Индивидуальный жилой дом	49	1	пер. 2-ой Рославльский, д.22	-
59	Индивидуальный жилой дом	79	1	пер. 2-ой Рославльский, д.24	-
60	Индивидуальный жилой дом	113	2	пер. 2-ой Рославльский, д.26	-
61	Индивидуальный жилой дом	98	1	пер. 3-ий Трамвайный, д.3	-
62	Индивидуальный жилой дом	55	1	пер. Широкий, д.4	-
63	Индивидуальный жилой дом	89	1	пер. Широкий, д.6	-
64	Индивидуальный жилой дом	61	1	пер. 3-ий Трамвайный, д.5	-
65	Индивидуальный жилой дом	72	1	пер. Широкий, д.8	-
66	Индивидуальный жилой дом	91	1	ул. Дачная, д.2	-
67	Индивидуальный жилой дом	66	1	ул. Дачная, д.6	-
68	Индивидуальный жилой дом	92	1	ул. Дачная, д.6	-

Примечание.  
1. Чертеж разработан на топографической съемке М 1:500, выполненной отделом геодезических изысканий ООО "БИНОМ" в 2013 г.  
2. Система координат МСК-67, система высот Балтийская.

69	Индивидуальный жилой дом	93	1	ул. Дачная, д.8	-
70	Индивидуальный жилой дом	47	1	ул. Дачная, д.10	-
71	Индивидуальный жилой дом	132	1	ул. Дачная, д.12	-
72	Индивидуальный жилой дом	64	1	ул. Шевченко, д.25	-
73	Аннулировано	-	-	-	-
74	Индивидуальный жилой дом	91	1	ул. Шевченко, д.29	-
75	Индивидуальный жилой дом	93	1	ул. Шевченко, д.31	-
76	Индивидуальный жилой дом	151	1	ул. Шевченко, д.33	-
77	Индивидуальный жилой дом	84	1	ул. Дачная, д.1	-
78	Индивидуальный жилой дом	76	1	ул. Дачная, д.3	-
79	Индивидуальный жилой дом	77	1	ул. Дачная, д.3	-
80	Индивидуальный жилой дом	82	1	ул. Дачная, д.5	-
81	Индивидуальный жилой дом	72	1	ул. Дачная, д.7	-
82	Индивидуальный жилой дом	76	1	ул. Дачная, д.9	-
83	Индивидуальный жилой дом	139	1	ул. Дачная, д.11	-
84	Индивидуальный жилой дом	119	2	ул. Дачная, д.13	-
85	Индивидуальный жилой дом	81	1	пер. 2-ой Рославльский, д.28	-
86	Индивидуальный жилой дом	58	1	пер. 2-ой Рославльский, д.30	-
87	Индивидуальный жилой дом	69	1	пер. 2-ой Рославльский, д.32	-
88	Индивидуальный жилой дом	80	1	пер. 2-ой Рославльский, д.34	-
89	Индивидуальный жилой дом	117	1	пер. 2-ой Рославльский, д.36	-
90	Индивидуальный жилой дом	166	1	пер. 2-ой Рославльский, д.38	-
91	Индивидуальный жилой дом	80	1	пер. 2-ой Рославльский, д.198	-
92	Индивидуальный жилой дом	71	1	пер. 2-ой Рославльский, д.19а	-
93	Индивидуальный жилой дом	80	1	пер. 2-ой Рославльский, д.19	-
94	Индивидуальный жилой дом	65	1	пер. 2-ой Рославльский, д.21	-
95	Индивидуальный жилой дом	96	1	пер. 2-ой Рославльский, д.23	-
96	Индивидуальный жилой дом	110	1	пер. 2-ой Рославльский, д.23а	-
97	Индивидуальный жилой дом	316	1	пер. 2-ой Рославльский, д.23б	-
98	Индивидуальный жилой дом	94	1	пер. 2-ой Рославльский, д.23б	-
99	Индивидуальный жилой дом	79	1	пер. 2-ой Рославльский, д.23е	-
100	Индивидуальный жилой дом	166	3	пер. 2-ой Рославльский, д.23е	-
101	Индивидуальный жилой дом	102	2	пер. 2-ой Рославльский, д.23ж	-
102	Индивидуальный жилой дом	63	1	пер. 2-ой Рославльский, д.25	-
103	Индивидуальный жилой дом	122	1	пер. 2-ой Рославльский, д.27	-
104	Индивидуальный жилой дом	77	1	пер. 2-ой Рославльский, д.29	-
105	Индивидуальный жилой дом	121	1	пер. 2-ой Рославльский, д.29б	-
106	Индивидуальный жилой дом	91	1	пер. 2-ой Рославльский, д.29а	-
107	Индивидуальный жилой дом	99	2	пер. 2-ой Выставочный, д.1а	-
108	Индивидуальный жилой дом	116	1	пер. 2-ой Рославльский, д.31а	-
109	Индивидуальный жилой дом	83	1	пер. 2-ой Рославльский, д.31	-
110	Индивидуальный жилой дом	83	2	пер. 2-ой Рославльский, д.40а	-
111	Индивидуальный жилой дом	97	1	пер. 2-ой Рославльский, д.40	-
112	Индивидуальный жилой дом	103	1	пер. 2-ой Рославльский, д.42	-
113	Индивидуальный жилой дом	79	1	пер. 2-ой Рославльский, д.42а	-
114	Индивидуальный жилой дом	94	1	пер. 2-ой Рославльский, д.44	-
115	Индивидуальный жилой дом	82	1	пер. 2-ой Рославльский, д.46	-
116	Индивидуальный жилой дом	67	1	ул. Дачная, д.15	-
117	Индивидуальный жилой дом	158	1	ул. Дачная, д.17	-
118	Индивидуальный жилой дом	60	1	ул. Дачная, д.19	-
119	Индивидуальный жилой дом	78	1	ул. Дачная, д.21	-
120	Индивидуальный жилой дом	87	1	ул. Дачная, д.23	-
121	Индивидуальный жилой дом	108	1	ул. Дачная, д.16	-
122	Индивидуальный жилой дом	131	1	ул. Дачная, д.18	-
123	Индивидуальный жилой дом	69	1	ул. Дачная, д.20	-
124	Индивидуальный жилой дом	99	1	ул. Дачная, д.22	-
125	Индивидуальный жилой дом	144	1	ул. Дачная, д.24	-
126	Индивидуальный жилой дом	70	1	ул. Дачная, д.26	-
127	Жилой дом блочированного типа	226	1	ул. Дачная, д.28	-
128	Индивидуальный жилой дом	70	1	ул. Дачная, д.30	-
129	Индивидуальный жилой дом	64	1	ул. Шевченко, д.37	-
130	Индивидуальный жилой дом	140	1	ул. Шевченко, д.39	-
131	Аннулировано	-	-	-	-
132	Аннулировано	-	-	-	-
133	Индивидуальный жилой дом	108	1	ул. Шевченко, д.47	-
134	Административное здание	334	3	ул. Тенишевой, д.33а	-
135	Индивидуальный жилой дом	374	4	пер. 2-ой Рославльский, д.14б	-
136	Существующий гараж	540	1	ул. Твардовского	-
137	Индивидуальный жилой дом	58	1	пер. Заполный, д.13	-
138	Проектируемый паркинг	2818	2	пер. Заполный	-
139	Проектируемый паркинг	300	7	пер. Заполный	-
140	Проектируемый многоквартирный жилой дом	940	10	ул. Шевченко, рядом с домом №5	-
141	Магазин	1000	1	ул. Шевченко	-
142	Объект бытового обслуживания	410	2	ул. Шевченко	-

							Муниципальный контракт №ПЗ-2018 "Разработка проекта планировки и межевания застроенных территорий г. Смоленска"
							Проект планировки территории квартала в границах ул. Шевченко - ул. Тенишевой - ул. Товардовского - ул. Чилина - 2-ого Образного переулка (ПК №2)
Изм.	Кол.чл.	Лист	№ док.	Подп.	Дата		
Разработал		Затулу		<i>[подпись]</i>	<i>17.06.2019</i>		
ГАП		Реузан		<i>[подпись]</i>			
						Проект планировки территории	<div style="text-align: right;"> <div>Лист</div> <div>Листов</div> <div>п 5 6</div> </div>
						Чертеж границ зон планировочного разделения объектов федерального, регионального и местного значения. М 1:2000	ООО "БИНОМ"