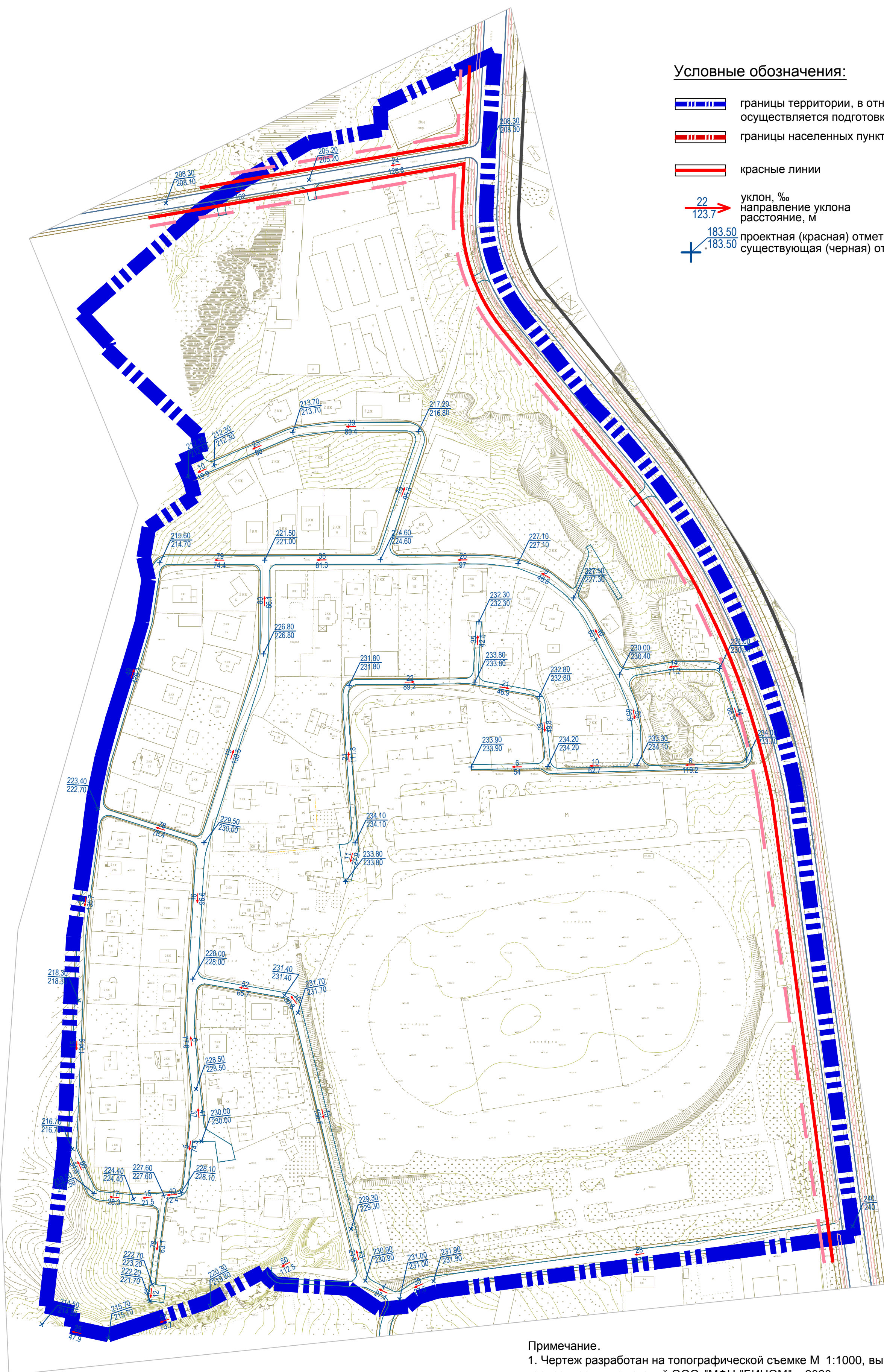





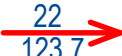



в городе Смоленске в границах Киевского шоссе - Ипподромного проезда - территориальной зоны ЖЗ - улицы Беговой - нерегламентируемой территории

Схема вертикальной планировки территории , инженерной подготовки и инженерной защиты территории М 1:2000





Условные обозначения:

- | | |
|---|--|
|  | границы территории, в отношении которой осуществляется подготовка проекта планировки |
|  | границы населенных пунктов |
|  | красные линии |
|  | уклон, ‰
направление уклона
расстояние, м |
|  | проектная (красная) отметка
существующая (черная) отметка |

Примечание.

1. Чертеж разработан на топографической съемке М 1:1000, выполненной отделом геодезических изысканий ООО "МФЦ "БИНОМ" в 2020 г.

2. Система координат МСК-67, система высот Балтийская.

						Документация по планировке территории			
						Проект планировки территории и проект межевания территории в городе Смоленске в границах Киевского шоссе - Ипподромного проезда - территориальной зоны ЖЗ - улицы Беговой - нерегламентируемой территории			
Изм.	Кол.уч.	Лист	№ док.	Подп.	Дата	Проект планировки территории Материалы по обоснованию	Стадия	Лист	Листов
Разработал		Грекова			2020		П	4	4
ГАП		Рейзман			2020				
						Схема вертикальной планировки территории, инженерной подготовки и инженерной защиты территории М 1:2000	ООО "МФЦ "БИНОМ"		