


































 — жилые здания  
 — административные здания, учреждения по обслуживанию населения  
 — объекты здравоохранения  
 — образовательные учреждения  
 — культурные объекты  
 — объекты инженерной инфраструктуры  
 — гаражи и стоянки  
 — склады и сараи  
 — производственные здания  
 — номер объекта капитального строительства  
 — расширение дороги  
 — реконструированные здания

-  – границы проектирования
-  – красные линии, фактически существующие, координирующие
-  – линии регулирования застройки
-  – красные линии за границей проектирования
-  – граница зоны погоды обхода неаприсанной улицы районного значения , проектируемо по плану г. Смоленска
-  – граница формирования земельных участков
-  – граница существующих земельных участков, стоящих на учете в ГКН, корректируемых
-  – граница существующих земельных участков, стоящих на учете в ГИП
-  – граница существующих земельных участков, подлежащих снятию с учета
-  – граница земельных участков под линейными объектами
-  – реконструируемые детские площадки
-  – реконструируемые спортивные площадки

-  - СЗЗ промышленных предприятий
-  - СЗЗ автотранспортных предприятий
-  - СЗЗ объектов социально-культурного-бытового обслуживания населения
-  - СЗЗ объектов спортивно-оздоровительного назначения
-  - СЗЗ коммунальных и складских объектов
-  - зона скверов и бульваров
-  - развлекательная площадка
-  - перспективная надзорная улица районного значения
-  - перспективные проезды
-  - машина-места
-  - планировочные здания
-  - родильцы обслуживания образовательных и детских дошкольных учреждений

							Муниципальный контракт №0633000294-14-000975 от 30.12.2014 г. "Разработка проекта планировки территории и межевания застроенных территорий в с/поселении"
							Проект планировки территории «картала В с/поселении ул.Николаева -ул.Чернышского-Большая часть Реабоды -ГСК Февисия (ИП №2)
Изн.	Кл. ч.	Автст	Вкл. инв.	Подп.	Дата		
РАП	Резанов			<i>Андрей</i>		Проект планировки территории	Спазд Лист Листов
Нач. ОП							1 1 6
Разработано	Кириленкова			<i>Татьяна</i>		Чертёж красной линий (сметовой чертеж планировочной территории) М 1:2000	000 "Бынин"

реализация объектов капитального строительства						
№ п/п	Наименование	С застр.	Этажность	Адрес	Этап по пред. нормат.	
1	Общественное здание	363	1	ул. Николаева	-	
2	Многоквартирный жилой дом	903	5	ул. Николаева, д.49	2862	
3	Многоквартирный жилой дом	915	4	ул. Чернышевского, д.2	-	
4	Многоквартирный жилой дом	801	4	ул. Чернышевского, д.4	-	
5	Многоквартирный жилой дом	1602	5	ул. Чернышевского, д.6	7274	
6	Многоквартирный жилой дом	1808	4	ул. Кирова, д.7	8573	
7	Многоквартирный жилой дом	444	5	ул. Кирова, д.5	-	
8	Многоквартирный жилой дом	445	5	ул. Кирова, д.3	-	
9	Многоквартирный жилой дом	926	5	ул. Николаева, д.51	3337	
10	Многоквартирный жилой дом	871	5	ул. Кирова, д.1	-	
11	Многоквартирный жилой дом	139	5	ул. Кирова, д.2/57	5562	
12	Трансформаторная подстанция №41	29	1	ул. Кирова, около д.4	-	
13	Многоквартирный жилой дом	438	5	ул. Кирова, д.4	2179	
14	Многоквартирный жилой дом	472	5	ул. Кирова, д.6	2001	
15	Многоквартирный жилой дом	437	5	ул. Кирова, д.8	1652	
19	Гараж	24	1	ул. Кирова, во дворе д.8	-	
20	Многоквартирный жилой дом	336	2	ул. Ворожеьева, д.26	-	
26	Многоквартирный жилой дом	313	2	ул. Ворожеьева, д.26б	-	
27	Реконструированный многоквартирный жилой дом	411	2	ул. Кирова, д.2А	-	
28	Ясли-сад "Болонка" №22	506	2	ул. Кирова, д.2Б	-	
29	Здание бытового обслуживания	949	2	ул. Николаева, в районе д.59	-	
30	Многоквартирный жилой дом	664	5	ул. Николаева, д.61/38	2883	
31	Многоквартирный жилой дом	869	5	ул. Николаева, д.61/38	-	
32	Реконструированный многоквартирный жилой дом	70	2	ул. Ворожеьева д.36	-	
33	Гаражи	-	1	пер. Тютювский	-	
34	Трансформаторная подстанция №380	31	1	пер. Тютювский (около телемостель)	-	
35	Электроподстанция подстанции №5	154	1	ул. Ворожеьева	-	
45	Многоквартирный жилой дом	251	2	ул. Чернышевского, д.16	1117	
52	Многоквартирный жилой дом	857	5	ул. Чернышевского, д.28	16917	
53	Многоквартирный жилой дом	763	5	ул. Чернышевского, д.30	-	
54	Многоквартирный жилой дом	86	5	ул. Чернышевского, д.32	-	
55	Трансформаторная подстанция №298	59	1	ул. Чернышевского, около д.28	-	
61	Многоквартирный жилой дом	2421	2	ул. Чернышевского, д.14А	7871	
63	Производственная база	-	-	ул. Ворожеьева	-	
64	ЦТП №60	128	1	ул. Чернышевского, в районе д.38	-	
66	Многоквартирный жилой дом	678	5	ул. Чернышевского, д.20Г	1528	
67	Трансформаторная подстанция №69	19	1	ул. Чернышевского, около д.20	-	
68	Многоквартирный жилой дом	255	2	ул. Чернышевского, д.22Б	1046	
69	Многоквартирный жилой дом	264	2	ул. Чернышевского, д.22В	-	
73	Многоквартирный жилой дом	760	5	ул. Чернышевского, д.34	-	
74	Многоквартирный жилой дом	2556	5	ул. Чернышевского, д.36	8668	
75	Многоквартирный жилой дом	1148	9	ул. Чернышевского, д.38	-	
76	Многоквартирный жилой дом	1148	9	ул. Чернышевского, д.40	-	
77	Многоквартирный жилой дом	654	5	ул. Чернышевского, д.20В	2443	
78	Многоквартирный жилой дом	432	2	ул. Чернышевского, д.18В	3648	
79	Многоквартирный жилой дом	1195	5	ул. Чернышевского, д.42	-	
80	Многоквартирный жилой дом	1623	9	ул. Чернышевского, д.44	-	
81	Трансформаторная подстанция №537	52	1	ул. Чернышевского, около д.44	-	
82	Трансформаторная подстанция №295	60	1	пер. Тютювский	-	
83	Производственная база	-	-	пер. Тютювский д.7	-	
84	Производственная база	-	-	пер. Тютювский д.3	-	
85	Производственная база	-	-	пер. Тютювский д.3	-	
86	Бизнес-центр	-	-	пер. Тютювский д.3	-	
87	Производственная база	-	-	пер. Тютювский	-	
88	Производственная база	-	-	пер. Тютювский	-	
89	Производственная база	-	-	пер. Тютювский	-	
90	Административное здание	-	1-3	пер. Тютювский д.9	-	
91	Склад	499	1	пер. Тютювский д.9	-	
92	Гараж	476	1	пер. Тютювский д.9	-	
93	Мастерские	682	1	пер. Тютювский д.9	-	
94	Административно-производственная база	-	2	пер. Тютювский д.9	-	
95	Гаражи	-	1	пер. Тютювский	-	
96	Административное здание с мастерскими	826	2	ул. Ворожеьева д.13	-	
97	Административное здание	674	3	ул. Ворожеьева д.13	-	
98	Церковь Всплеска	328	1	ул. Ворожеьева	-	
99	Административное здание	1439	1	ул. Ворожеьева д.17	-	
100	Многоквартирный жилой дом	859	3	ул. Ворожеьева д.19	2924	
101	Многоквартирный жилой дом	443	3	ул. Ворожеьева д.19А	2692	
102	Мазан	249	1	ул. Николаева, д.63	-	
103	Многоквартирный жилой дом	1231	5	ул. Николаева, д.63	1662	
104	Административное здание	399	2	пер. Тютювский д.8	-	
105	Многоквартирный жилой дом	1215	10	пер. Тютювский д.8	-	
106	Многоквартирный жилой дом	718	5	ул. Николаева, д.65	3142	
107	Многоквартирный жилой дом	723	5	ул. Николаева, д.67	3332	
108	Многоквартирный жилой дом	540	5	ул. Николаева, д.69	2086	
109	Многоквартирный жилой дом	674	5	ул. Николаева, д.69А	4568	
110	Трансформаторная подстанция №50	28	1	пер. Тютювский, около д.8	-	
111	Многоквартирный жилой дом	875	10	ул. Николаева, д.69	-	
112	Производственная база	-	-	ул. Николаева	-	
113	Производственная база	-	-	пер. Тютювский, д.12	-	
114	Трансформаторная подстанция №395	31	1	пер. Тютювский	-	
115	Производственная база	401	3	пер. Тютювский, д.12	-	
116	Котельная	180	1	пер. Тютювский, в районе д.12	-	
117	Производственная база	-	-	пер. Тютювский, д.12	-	
118	Мазан "Лабан"	104	1	ул. Николаева, около д.73	-	
119	Многоквартирный жилой дом	732	9	ул. Николаева, д.73	-	
120	Ресторан	462	2	ул. Николаева, д.73	-	
121	ЦТП-№02	128	1	ул. Николаева	-	
122	Трансформаторная подстанция №547	53	1	ул. Николаева	-	
123	Многоквартирный жилой дом	1476	9	ул. Николаева, д.75	-	
124	Многоквартирный жилой дом	1415	9	ул. Николаева, д.77	-	
125	Трансформаторная подстанция	62	1	ул. Николаева	-	
126	Многоквартирный жилой дом	1264	9	ул. Николаева, д.79	-	
127	Индивидуальный жилой дом	151	2	ул. Николаева-25 сентября, д.3	-	
128	Индивидуальный жилой дом	162	2	ул. Николаева-25 сентября, д.4	-	
129	Индивидуальный жилой дом	166	2	ул. Николаева-25 сентября, д.5	-	
130	Гаражи	-	-	в районе ул. Николаева	-	
132	Многоквартирный жилой дом	1047	10	в районе ул. Николаева, д.25	-	
133	Многоквартирный жилой дом	512	10	в районе ул. Николаева, д.25	-	
134	Многоквартирный жилой дом	2206	10	ул. Николаева, д.83	-	
135	Многоквартирный жилой дом	957	10	ул. Николаева, д.81	-	
136	Трансформаторная подстанция №229	33	1	ул. Николаева, д.87	-	
137	Мазан	54	1	ул. Чернышевского, у дома №38	-	
138	Административное здание	397	1	ул. Чернышевского, д.44	-	
139	Гаражи	-	1	в районе ул. Николаева	-	
140	Православный храм в честь святителя Спиридона трифунтского	111	1	ул. Николаева	-	
141	Гараж	29	1	в районе Тульского переулка	-	
142	Трансформаторная подстанция	62	1	пер. Тютювский, 8	-	
143	Детский сад	521	2	ул. 25 Сентября	-	
144	Мазан	425	1	ул. Николаев, район с жилым домом №71	-	
145	Проектный многоквартирный жилой дом	493	10	ул. Ворожеьева	-	
146	Многоквартирный жилой дом	993	19	ул. Кирова, д. 8А	-	
147	Многоквартирный жилой дом	2340	10	пер. Тютювский, д. 10	-	