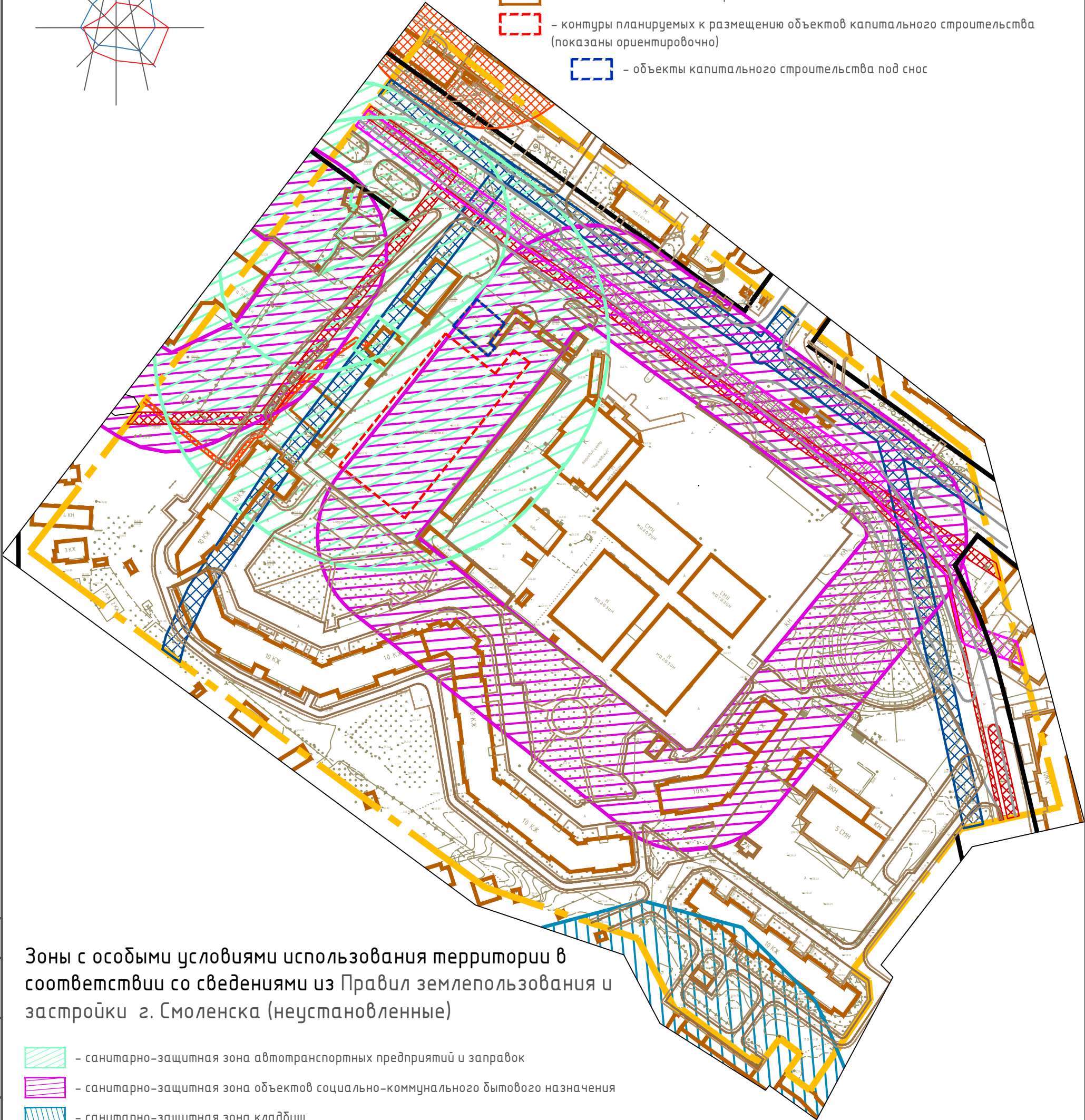


Условные обозначения:

- граница территории, в отношении которой разрабатывается проект планировки
- объекты капитального строительства
- контуры планируемых к размещению объектов капитального строительства (показаны ориентировочно)
- объекты капитального строительства под снос



Зоны с особыми условиями использования территории в соответствии со сведениями из Правил землепользования и застройки г. Смоленска (неустановленные)



- санитарно-защитная зона автотранспортных предприятий и заправок
- санитарно-защитная зона объектов социально-коммунального бытового назначения
- санитарно-защитная зона кладбищ
- охранный зона тепловых сетей
- охранный зона хозяйственно-бытовой канализации
- охранный зона иных линий объектов инженерной инфраструктуры
- зона с особыми условиями использования территории объектов электросетевого хозяйства

Примечание:
1. Чертеж разработан на топографической съемке М 1:1000, выполненной отделом геодезических изысканий ООО "МФЦ"БИНОМ" в 2020 г.
2. Система координат МСК-67, система высот Балтийская.



Масштаб 1:2000

Согласовано	
Взам. инв. №	
Подпись и дата	
Инв. № подл.	

						Договор № 23п/2020			
						Проект планировки и проект межевания территории в городе Смоленске в границах улицы Рыленкова – ГСК Брилевский – по границе территориальной зоны СД			
Изм.	Кол. уч.	Лист	№ док.	Подп.	Дата	Проект планировки территории Материалы по обоснованию	Стадия	Лист	Листов
ГАП		Рейзман					ДПТ	4	6
Разработал		Дуля					ООО "МФЦ"БИНОМ""		
						Схема границ зон с особыми условиями использования территории в соответствии с материалами ГП и ПЗЗ г. Смоленска. М 1:2000			