



Схема расположения элемента планировочной структуры (Схема размещения проектируемой территории в структуре поселения)



Условные обозначения

 - граница проектирования

Условные обозначения в соответствии с  
Генеральным планом г. Смоленска

 - ОДЗ делов. обществ. комерч.

Условные обозначения в соответствии с  
Правилами землепользования и застройки  
г. Смоленска





 - Р1  
 - ОЖИ  
 - территория объектов культурного наследия

Схема зон функционального назначения  
в соответствии с Генеральным планом



Схема территориальных зон в соответствии  
с Правилами землепользования и застройки



Согласовано									
Взам. инв. №									
Подпись и дата									
Инв. № подл.									

						Муниципальный контракт №293 "Разработка проекта планировки и межевания застроенных территорий г. Смоленска"			
						Проект планировки территории квартала в ул. Дзержинского – ул. Большой Краснофлотской – ул. Студенческой – ул. Ногина – ул. Октябрьской Революции – ул. Карла Маркса – ул. Кирилла и Мефодия – ул. Пржевальского (ПК №4)			
Изм.	Кол. уч.	Лист	№ док.	Подп.	Дата	Материал по обоснованию проекта планировки территории	Стадия	Лист	Листов
ГАП	Рейзман			<i>Рейзман</i>			П	1	
Разработал	Филиппов			<i>Филиппов</i>		Схема расположения элемента планировочной структуры : Схемы с отображением границ проектируемой территории , зон функционального назначения в соответствии с ГП . Схемы с отображением границ проектируемой территории , территориальных зон в соответствии с ПЗЗ.			
							ООО "Бином"		