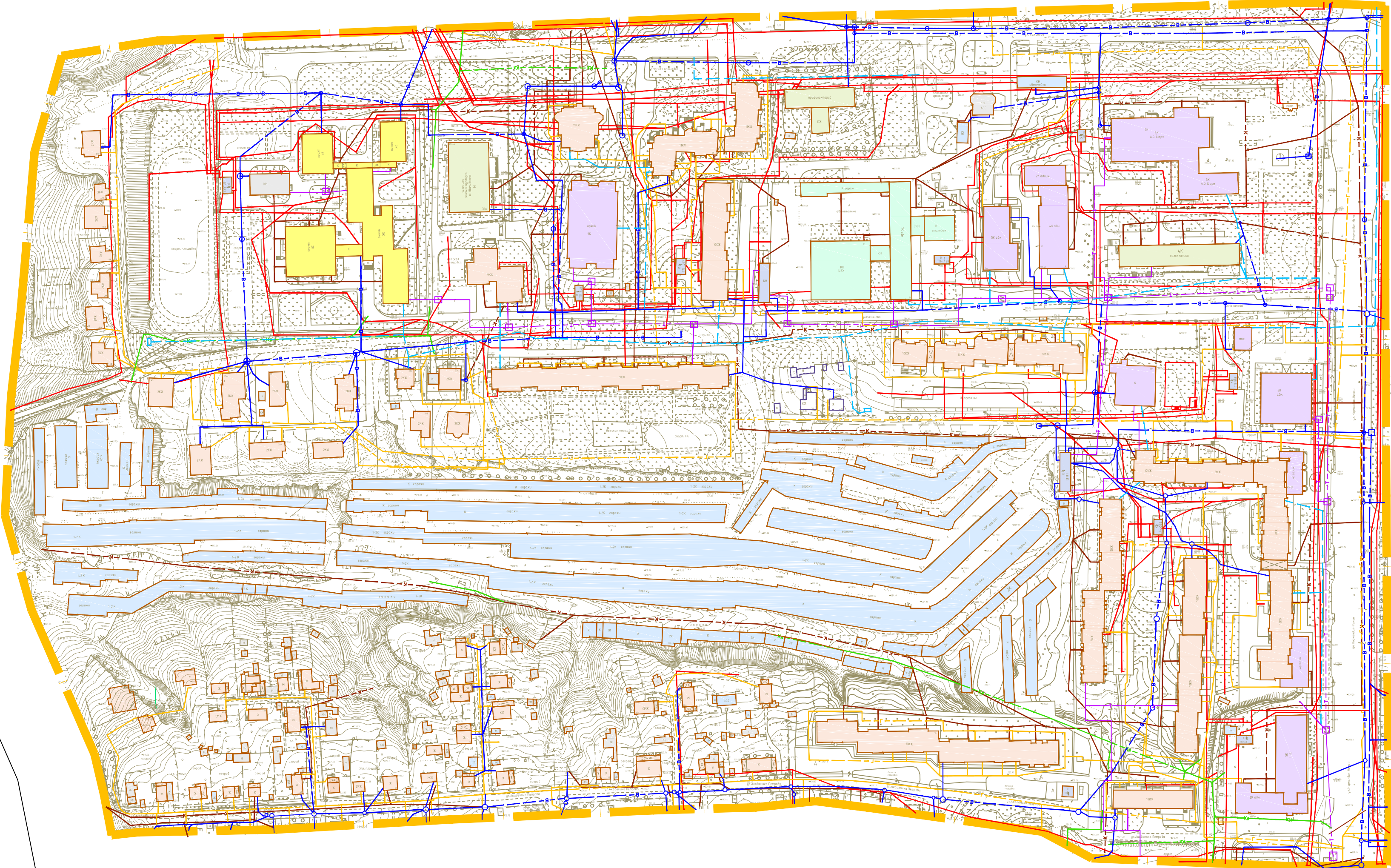
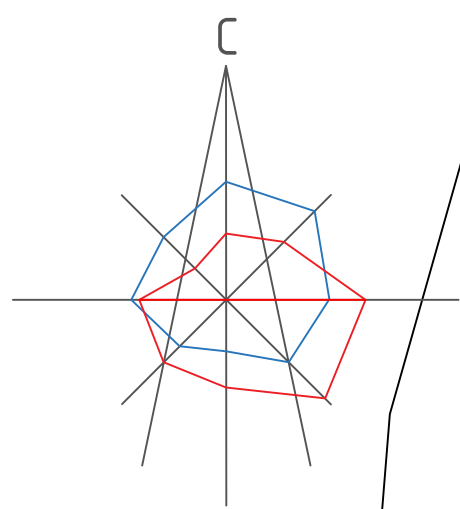



Согласовано					
Взам. инв. №					
Подпись и дата					
Инв. № подл.					



Условные обозначения:

- граница проектирования
- жилые здания
- административные здания, учреждения по обслуживанию населения
- объекты министерства обороны
- образовательные учреждения
- объекты инженерной инфраструктуры
- гаражи, стоянки
- склады, сараи

- Инженерные сети
- водопровод
 - газопровод
 - канализация
 - канализация ливневая
 - линия связи
 - сети электроснабжения
 - теплотель



Примечание.					
1. Чертеж разработан на топографической съемке М1:500, выполненной отделом геодезических изысканий ООО "БИНОМ" в 2013г.					
2. Система координат МСК-67, система высот Балтийская.					
Муниципальный контракт №6/2013 "Разработка проекта планировки и межевания застроенных территорий г. Смоленска"					
Проект планировки территории квартала в границах ул. Нормандия-Неман - ул. Нахимова - ГСК "Планета" - ул. Полтавская (ПК №2)					
Изм.	Кол. уч.	Лист	№ док.	Подп.	Дата
ГАП		Рейзман			
Проект планировки территории				Стадия	Лист
				П	3
Разработал Филиппов				Листов	6
				000 "Бином"	
				Чертеж линий, обозначающие дороги, улицы, проезды, линии связи, объекты инженерной и транспортной инфраструктуры, проходы к водным объектам общего пользования и их береговым полосам. М 1:2000	