

Схема расположения элементов планировочной структуры
Схема размещения проектируемой территории в структуре поселения

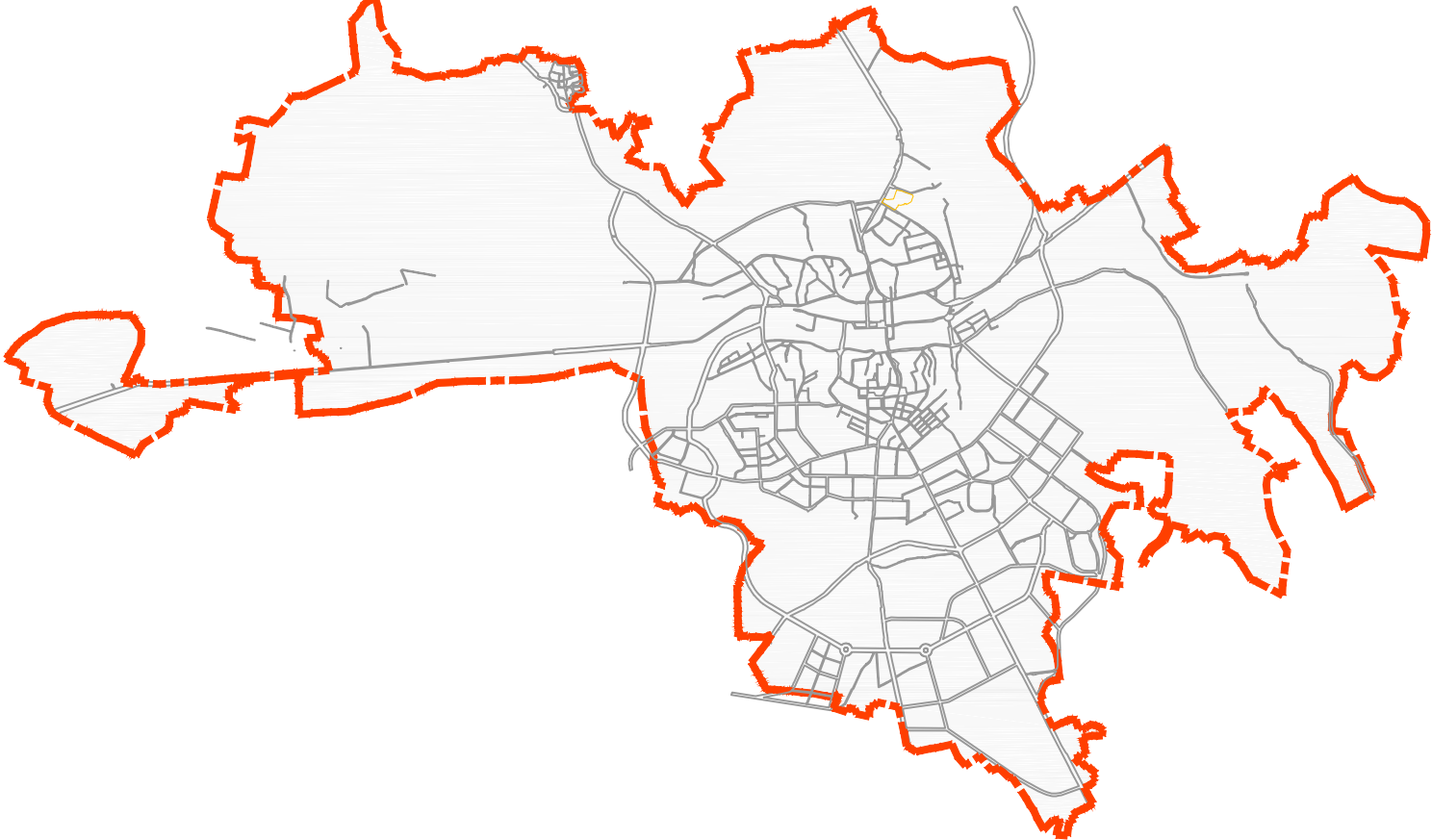


Схема с отображением границ территориальных зон
в соответствии с Правилами землепользования и застройки г. Смоленска

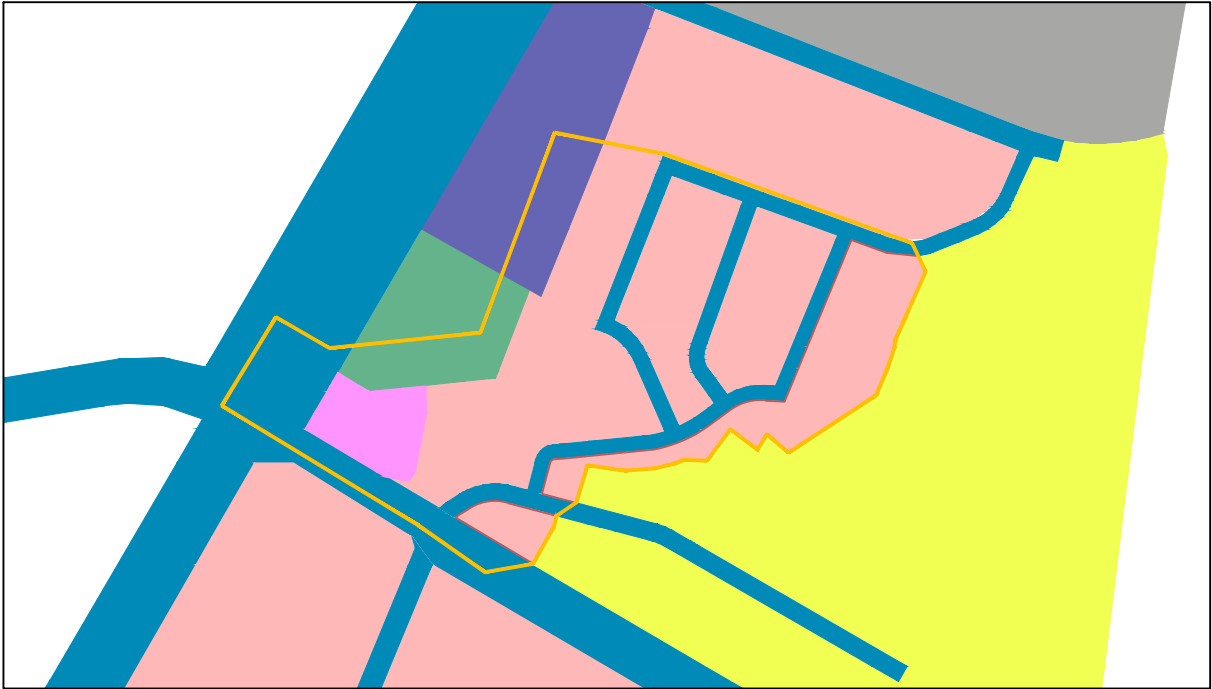
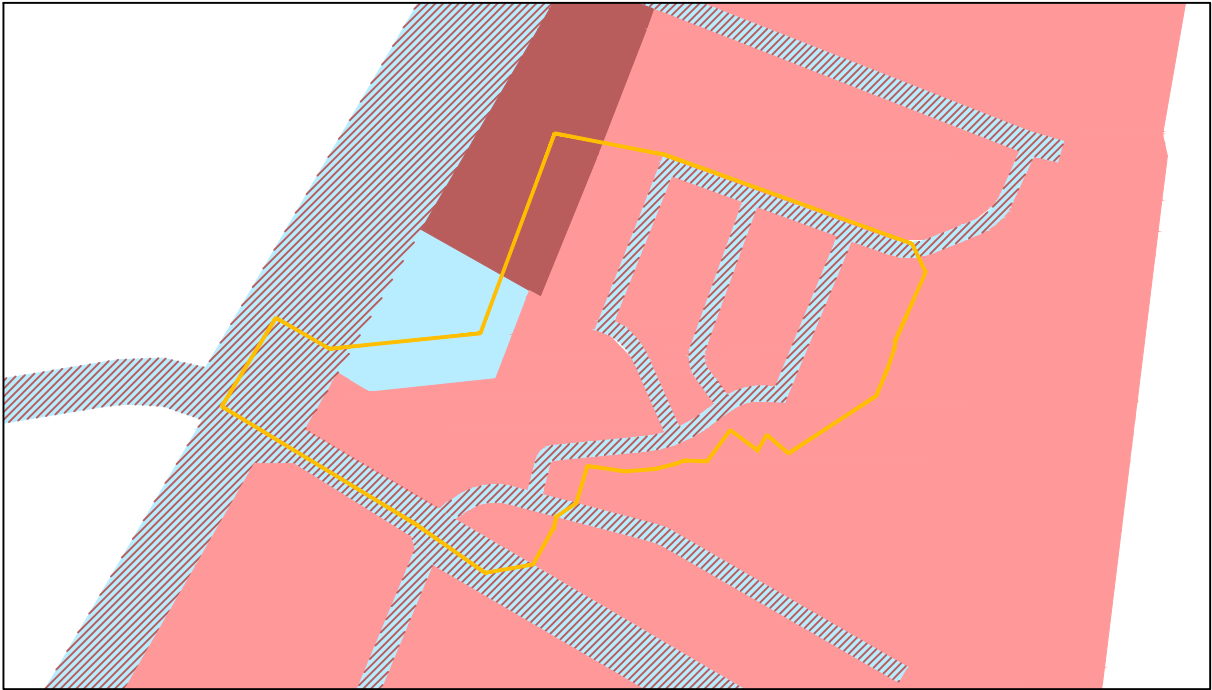


Схема зон функционального назначения в соответствии с Генеральным планом



Условные обозначения:

- граница территории, в отношении которой разрабатывается проект планировки
- территория МО г. Смоленск

Условные обозначения в соответствии с Правилами землепользования и застройки г. Смоленска:

- Ж1- зона застройки индивидуальными жилыми домами
- Ж4- зона застройки жилыми домами смешанной этажности
- И- зона застройки многоквартирными жилыми домами
- П2- зона размещения производственных объектов II-V класса санитарной классификации
- ОД- зона размещения объектов общественно-делового назначения
- Т4- зона улично-дорожной сети
- Т1- зона размещения автотранспортных предприятий

Условные обозначения в соответствии с Генеральным планом г. Смоленска:

- зона транспортной инфраструктуры
- жилая зона
- зона транспортной инфраструктуры планируемой
- производственные зоны, зоны инженерной инфраструктуры

Договор №41п/2020

Проект планировки и проект межевания территории в городе Смоленске в границах улицы
Генерала Лукина - Автозаводского переулка - по границе территориальной зоны Ж1

Проект планировки территории
Материалы по обоснованию

Стадия
ДПТ

Лист
1

Листов
5

Фрагмент карты планировочной структуры территорий
поселения, межселенной территории муниципального района
с отображением границ элементов планировочной структуры

ООО "МФЦ "Бином"