




Условные обозначения

- граница территории, в отношении которой разрабатывается проект планировки
- границы земельных участков, сведения о которых содержатся в ЕГРН
- объекты капитального строительства
- объекты капитального строительства, подлежащие сносу
- планируемые, строящиеся здания
- зоны с особыми условиями использования территории в соответствии со сведениями из Единый государственный реестр недвижимости (установленные)
- охранные зоны газопровода среднего давления
- охранные зоны линии связи
- охранные зоны ЛЭП
- охранные зоны иных линий инженерной инфраструктуры
- номера объектов капитального строительства по экспликации

№ п/п	Наименование	Площадь застройки	Этажность	Адрес
1	Многokвартирный жилой дом	286	2	ул. Лавочкина, д. 64
2	Многokвартирный жилой дом	279	2	ул. Лавочкина, д. 66
3	Многokвартирный жилой дом	310	2	ул. Лавочкина, д. 66а
4	Магазин	410	1	ул. Лавочкина, д. 62
5	Многokвартирный жилой дом	1886	9	ул. Лавочкина, д. 62
6	Многokвартирный жилой дом	271	2	ул. Лавочкина, д. 60
7	Многokвартирный жилой дом	494	2	ул. Лавочкина, д. 58
8	Многokвартирный жилой дом	470	2	ул. Лавочкина, д. 56
9	Административное здание	274	-	ул. Лавочкина
10	Многokвартирный жилой дом	369	2	ул. Брестская, д. 1
11	Многokвартирный жилой дом	390	2	ул. Брестская, д. 3
12	Многokвартирный жилой дом	388	2	ул. Брестская, д. 5
13	ЖЗУ №8	346	1	ул. Брестская, д. 5а
14	Многokвартирный жилой дом	1253	5	ул. Лавочкина, д. 62Б
15	Многokвартирный жилой дом	1006	5	ул. Лавочкина, д. 62а
16	Многokвартирный жилой дом	519	12	ул. Генерала Городнянского, д. 2
17	Магазин	112	1	ул. Генерала Городнянского, д. 2А
18	Трансформаторная подстанция №487	45	-	ул. Лавочкина, д. 62А

						Документация по планировке территории				
						Проект планировки и проект межевания в границах улицы Лавочкина – улицы Генерала Городянского – улицы Брестской – переулка Сычевский				
Изм.	Кол. уч.	Лист	№ док.	Подп.	Дата	Проект межевания территории Материалы по обоснованию		Стадия	Лист	Листов
Разработал		Володин						ДПТ	1	1
ГАП		Рейзман				Чертеж границ существующих земельных участков, границ зон с особыми условиями использования территории, местоположения существующих объектов капитального строительства. М 1:2000		ООО “МФЦ “БИНОМ”		
Н. контр.		Затула								

Примечание.

- Чертеж разработан на топографической съемке М 1:1000, выполненной отделом геодезических изысканий ООО "МФЦ "БИНОМ" в 2020 г.
- Контуры планируемых объектов капитального строительства указаны ориентировочно.
- Система координат МСК-67, система высот Балтийская.

