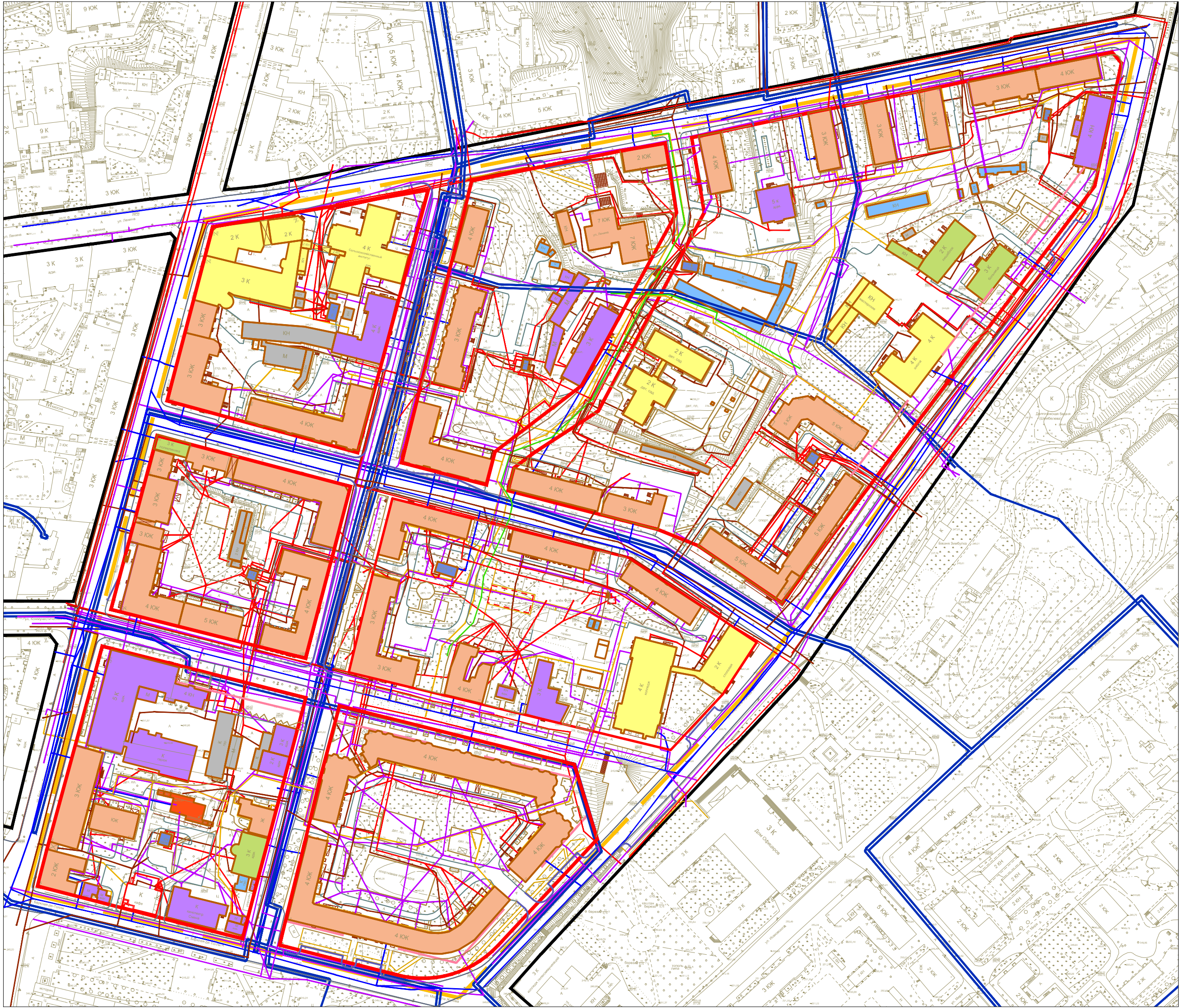
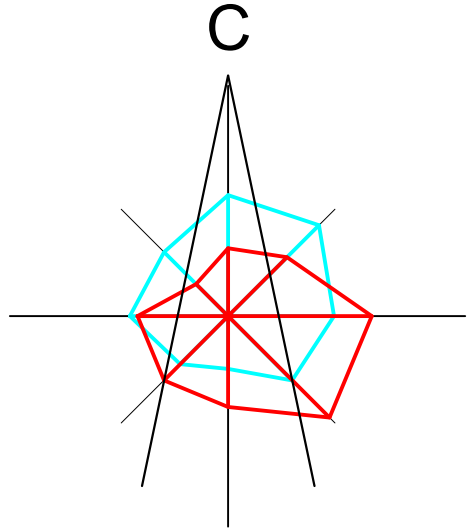



Согласовано					
Инв. № подл.	Подпись и дата	Взам. инв. №			



- Условные обозначения

 - граница проектирования
 - жилые здания
 - административные здания, учреждения по обслуживанию населения
 - объекты здравоохранения
 - образовательные учреждения
 - культовые объекты
 - объекты инженерной инфраструктуры
 - гаражи и стоянки
 - склады и сараи
 - объекты МЧС
 - существующие здания, сооружения
 - планируемые здания
- красные линии
 - линии регулирования застройки
 - исторические линии регулирования застройки
 - красные линии за границей проектирования
 - красные линии линейных объектов (технические линии инженерных сетей) - существующие
 - красные линии линейных объектов (технические линии инженерных сетей) - существующие
 - водопровод
 - газопровод
 - канализация
 - канализация ливневая
 - сети электроснабжения
 - теплосеть

1. Чертеж разработан на топографической съемке М 1:500, выполненной отделом геодезических изысканий ООО "БИНОМ" в 2011 г.						Муниципальный контракт №195 "Разработка проекта планировки и межевания застроенных территорий г. Смоленска			
2. Система координат местная, система высот Балтийская.						Проект планировки территории квартала в границах ул. Большая Советская - ул. Ленина - ул. Маршала Жукова - ул. Баркляя-де-Толли (ПК №3)			
Изм.	Кол.уч.	Лист	№ док.	Подп.	Дата	Проект планировки территории	Стадия	Лист	Листов
ГАП		Рейзман		<i>Рейзман</i>			П	2	5
Нач. ОГИ						Чертеж линий, обозначающие дороги, улицы, проезды, объекты инженерной и транспортной инфраструктур, проходы к водным объектам общего пользования и их береговым полосам. М 1:2000.	ООО "БИНОМ"		
Разработал		Рейзман		<i>Рейзман</i>					