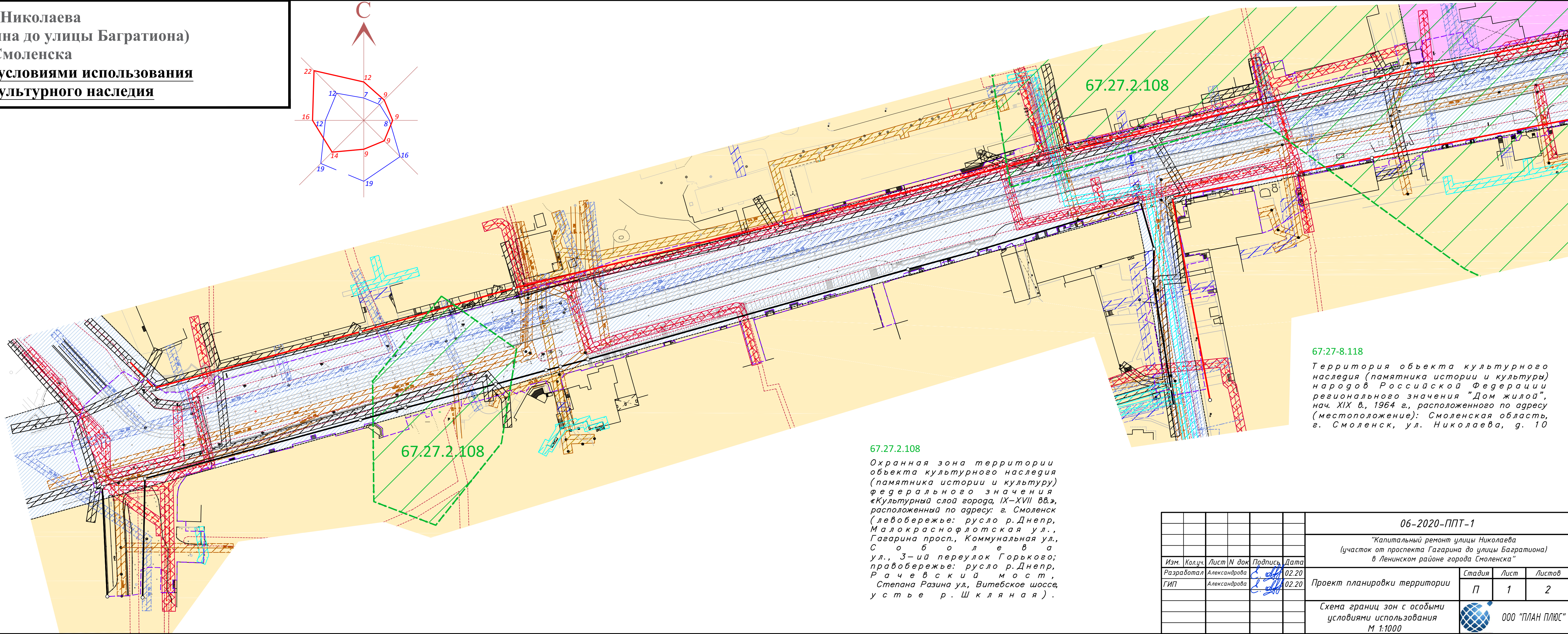
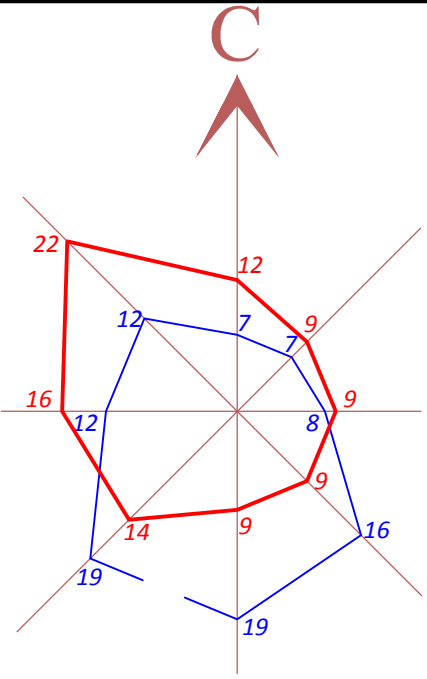


Капитальный ремонт улицы Николаева
(участок от проспекта Гагарина до улицы Багратиона)
в Ленинском районе города Смоленска
Схема границ зон с особыми условиями использования
Схема границ зон объектов культурного наследия



Примечания:
Условные обозначения приведены на Листе 2
Сечение рельефа - 0,5м
Система координат - МСК-67
Система высот - Балтийская

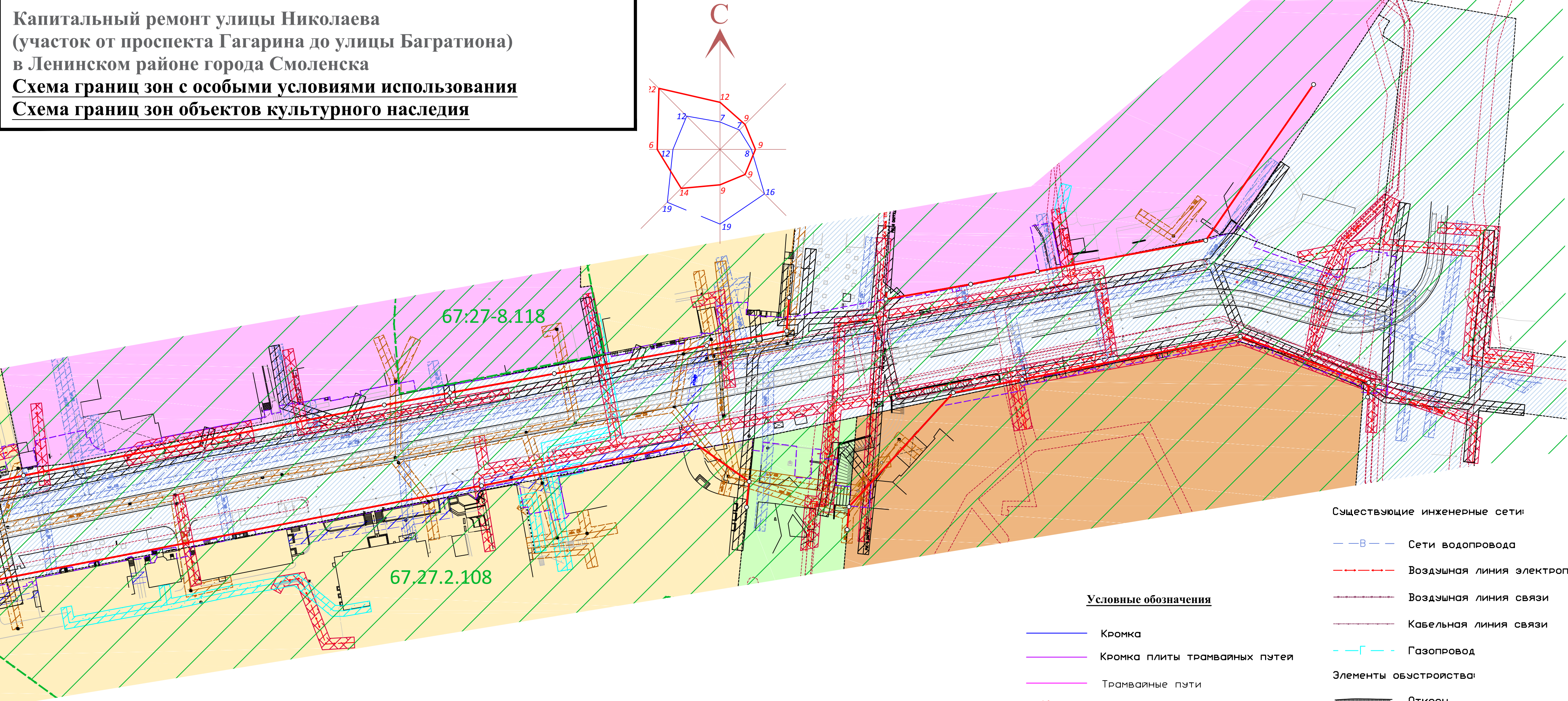
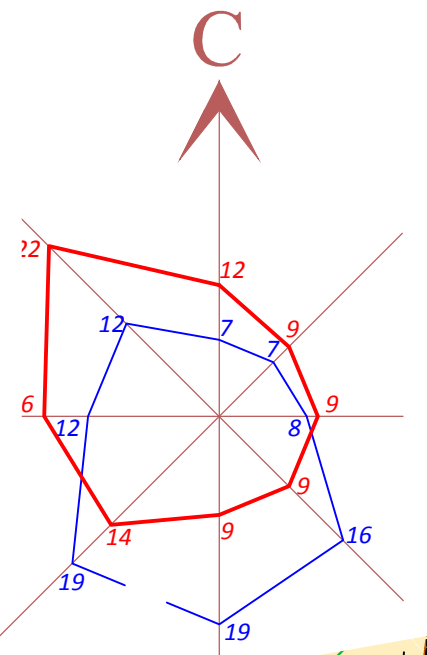
67.27.2.108
Охранная зона территории
объекта культурного наследия
(памятника истории и культуры)
федерального значения
«Культурный слой города, IX-XVII вв.»,
расположенный по адресу: г. Смоленск
(левобережье: русло р. Днепр,
Малокраснофлотская ул.,
Гагарина просп., Коммунальная ул.,
С о б о л е в а ул.,
3-ий переулок Горького;
правобережье: русло р. Днепр,
Р а ч е в с к и й м о с т ,
Степана Разина ул., Витебское шоссе,
у с т ь е р . Ш к л я н а я) .

67.27-8.118
Территория объекта культурного
наследия (памятника истории и культуры)
народов Российской Федерации
регионального значения «Дом жилой»,
нач. XIX в., 1964 г., расположенного по адресу:
(местоположение): Смоленская область,
г. Смоленск, ул. Николаева, д. 10

					06-2020-ППТ-1		
					"Капитальный ремонт улицы Николаева (участок от проспекта Гагарина до улицы Багратиона) в Ленинском районе города Смоленска"		
Изм.	Колуч.	Лист	№ док.	Подпись	Дата	Стадия	Лист
Разработал	Александрова	2	02.20		02.20	Проект планировки территории	1
ГИП	Александрова	2	02.20		02.20	Схема границ зон с особыми условиями использования М 1:1000	2
					ООО "ПЛАН ПЛЮС"		

A4 x 4

Капитальный ремонт улицы Николаева
(участок от проспекта Гагарина до улицы Багратиона)
в Ленинском районе города Смоленска
Схема границ зон с особыми условиями использования
Схема границ зон объектов культурного наследия



- Условные обозначения**
- Граница элемента планировочной структуры
 - Ось автомобильной дороги
 - Действующие (существующие) красные линии
 - Проектируемые красные линии
 - Номер точки поворота проектируемых красных линий
 - Границы населенных пунктов (существующие)
 - Существующие здания
 - Существующие дороги/проезды (проезжая часть)
 - Территориальные зоны:
 - Жилая зона (ЖЗ)
 - Жилая зона (Ж4)
 - Зоны рекреационного использования (Р2)
 - Зона общественного-делового назначения (ОД)
 - Зоны, на которые не распространяется градостроительные регламенты (Н)

Зоны с особыми условиями использования территории:

- Охранная зона водопровода (подземного)
- Охранная зона сетей канализации
- Охранная зона сетей теплоснабжения
- Охранные зоны ВЛ
- Охранные зоны кабеля связи
- Охранные зоны газопроводов
- Охранные зоны ШРП
- Охранные зоны КТП
- Охранные зоны территории объектов культуры
- Зоны с особыми условиями использования территории, сведения о которых внесены в государственный кадастр недвижимости.

Существующие инженерные сети:

- Сети водопровода
- Воздушная линия электропередачи
- Воздушная линия связи
- Кабельная линия связи
- Газопровод

Элементы благоустройства:

- Откосы
- Водопропускная труба

Условные обозначения

- Кромка
- Кромка плиты трамвайных путей
- Трамвайные пути
- Ось трассы

					06-2020-ППТ-1			Лист
Изм.	Колуч.	Лист	№ док.	Подпись	Дата			2

A4 x 4