

Условные обозначения




- граница проектирования
- красные линии
- линии регулирования застройки
- красные линии за границей проектирования
- красные линии линейных объектов (технические линии инженерных сетей) – существующие
- красные линии линейных объектов (технические линии инженерных сетей) – планируемые
- номер поворотной точки
- место построения поперечного профиля



Примечание.
1. Чертеж разработан на топографической съемке М 1:500. выполненной отделом геодезических изысканий ООО “Бином” в 2011 г. (корректировка – 2020 г.)
2. Система координат МСК-67, система высот Балтийская.

Ведомость координат поворотных точек красных линий					
Номер точки	Наименование		Меры линий,м	Дир.углы	На точку
	Х	У			
1	459271.68	1221409.18	22.23	163° 56' 50"	2
2	459250.32	1221415.32	119.72	172° 35' 40"	3
3	459131.6	1221430.75	31.5	181° 10' 28"	4
4	459100.1	1221430.11	52.28	179° 8' 58"	5
5	459047.83	1221430.88	16.4	180° 24' 40"	6
6	459031.43	1221430.77	38.99	179° 31' 3"	7
7	458992.44	1221431.09	156.14	181° 6' 48"	8
8	458836.33	1221428.06	67.76	270° 30' 47"	9
9	458836.94	1221360.3	250.64	269° 56' 6"	10
10	458836.66	1221109.66	14	269° 56' 6"	11
11	458836.64	1221095.66	162.67	269° 56' 6"	12
12	458836.46	1220932.98	165.56	270° 35' 15"	13
13	458838.15	1220767.43	253.13	0° 6' 43"	14
14	459091.28	1220767.92	127.22	72° 48' 38"	15
15	459128.88	1220889.46	51.37	75° 20' 19"	16
16	459141.88	1220939.15	18.94	75° 20' 27"	17
17	459146.67	1220957.48	51.54	75° 20' 27"	18
18	459159.72	1221007.34	17.69	75° 10' 47"	19
19	459164.24	1221024.44	19.4	75° 18' 8"	20
20	459169.16	1221043.2	148.74	74° 58' 32"	21
21	459207.72	1221186.85	42.22	74° 1' 38"	22
22	459219.33	1221227.44	6.5	73° 54' 23"	23
23	459221.14	1221233.69	41.87	73° 59' 46"	24
24	459232.68	1221273.93	31.36	73° 54' 0"	25
25	459241.38	1221304.06	42.31	74° 1' 40"	26
26	459253.02	1221344.74	12.04	72° 57' 42"	27
27	459256.55	1221356.25	42.64	74° 3' 18"	28
28	459268.26	1221397.25	12.4	74° 0' 13"	1

Ведомость координат поворотных точек линий регулирования застройки					
Номер точки	Наименование		Меры линий,м	Дир.углы	На точку
	Х	У			
29	459168.87	1221425.94	70.18	180° 36' 53"	30
30	459098.69	1221425.19	60.89	180° 10' 33"	31
31	459037.8	1221425	12	180° 34' 30"	32
32	459025.8	1221424.88	37.82	180° 21' 19"	33
33	458987.98	1221424.65	11.99	180° 23' 53"	34
34	458975.99	1221424.56	87.49	180° 33' 11"	35
35	458888.51	1221423.72	52.13	180° 14' 59"	36
36	458836.37	1221423.49	332.5	0° 25' 20"	-
37	458838.13	1220769.34	251.65	0° 8' 45"	38
38	459089.79	1220769.98	125.76	72° 46' 43"	39
39	459127.02	1220890.1	50.81	75° 25' 16"	40
40	459139.81	1220939.27	18.82	75° 6' 54"	41
41	459144.65	1220957.46	52.07	75° 23' 15"	42
42	459157.78	1221007.85	17.69	75° 10' 47"	43
43	459162.31	1221024.95	19.39	75° 25' 56"	44
44	459167.18	1221043.72	148.73	75° 2' 23"	45
45	459205.58	1221187.41	42.3	73° 53' 48"	46
46	459217.31	1221228.05	6.44	72° 47' 40"	47
47	459219.22	1221234.2	42.05	74° 0' 23"	48
48	459230.8	1221274.62	31.55	73° 41' 46"	49
49	459239.66	1221304.9	42.65	74° 10' 26"	50
50	459251.29	1221345.93	11.45	72° 56' 48"	51
51	459254.65	1221356.87	42.57	74° 3' 19"	52
52	459266.34	1221397.8	12.41	73° 56' 50"	53
53	459269.77	1221409.72	772.28	236° 1' 9"	-

						Муниципальный контракт №293 "Разработка проекта планировки и межевания застроенных территорий г. Смоленска"			
						Проект планировки территории квартала в границах 1-го Краснинского пер. - ул. Николаева - ул. Черняховского (ПК №9)			
Изм.	Кол.уч.	Лист	№ док.	Подп.	Дата	Проект планировки территории	Стадия	Лист	Листов
ГАП			Рейзман Н.И.				П	5	5
Разработал			Затула С.Н.			Разбивочный чертеж красных линий. М 1:2000	ООО "Бином"		
									
Н. контр.			Наумова М.В.	