
























 жилые здания
 административные здания, учреждения по обслуживанию населения
 объекты здравоохранения
 образовательные учреждения
 культурные объекты
 объекты инженерной инфраструктуры
 гаражи и стоянки
 склады и сараи
 производственные здания
 номер объекта капитального строительства
 реконструируемые детские площадки
 реконструируемые спортивные площадки
 расширенные дороги
 реконструируемые здания

-  - границы проектирования
-  - красные линии, фактически существующие, координированные
-  - линии реулизования застройки
-  - красные линии за границей проектирования
-  - границы зоны влияния магистральной улицы районного значения
-  - разбурная площадка
-  - проектируемая магистральная улица районного значения
-  - проектируемые проезды
-  - эстакады
-  - проектируемые здания
-  - районы обслуживания образовательных и детских дошкольных учреждений
-  - зона планируемого размещения объектов

Μακρυσμαδ 1:2000

№ п/п	Наименование	З.аспр.	Этажность	Адрес	Ступ на пред. нормат.
1	Общественное здание	363	1	ул. Николаева	-
2	Многоквартирный жилой дом	903	5	ул. Николаева, 8/49	2862
3	Многоквартирный жилой дом	915	4	ул. Чернышевского, 8/2	-
4	Многоквартирный жилой дом	801	4	ул. Чернышевского, 8/4	-
5	Многоквартирный жилой дом	1808	4	ул. Чернышевского, 8/6	7274
6	Многоквартирный жилой дом	1602	5	ул. Кирова, 8/7	8573
7	Многоквартирный жилой дом	444	5	ул. Кирова, 8/5	-
8	Многоквартирный жилой дом	445	5	ул. Кирова, 8/3	-
9	Многоквартирный жилой дом	926	5	ул. Николаева, 8/51	3337
10	Многоквартирный жилой дом	819	5	ул. Кирова, 8/1	-
11	Многоквартирный жилой дом	1319	5	ул. Кирова, 8/2/57	5562
12	Трансформаторная подстанция №41	29	1	ул. Кирова, около 8/4	-
13	Многоквартирный жилой дом	438	5	ул. Кирова, 8/4	2179
14	Многоквартирный жилой дом	472	5	ул. Кирова, 8/6	2001
15	Многоквартирный жилой дом	471	5	ул. Кирова, 8/8	1652
19	Гараж	24	1	ул. Кирова, 8/809/8	-
20	Многоквартирный жилой дом	336	2	ул. Воробьева, 8/266	-
21	Многоквартирный жилой дом	319	2	ул. Воробьева, 8/34	-
22	Реконструированный многоквартирный жилой дом	411	2	ул. Кирова, 8/24	-
23	Здание "Лабас" №22	566	2	ул. Кирова, 8/26	-
24	Здание вышестоящего обслуживания	449	2	ул. Николаева, 8/районе 8/59	-
30	Многоквартирный жилой дом	914	5	ул. Николаева, 8/59	2883
31	Многоквартирный жилой дом	869	5	ул. Николаева, 8/61/38	-
32	Реконструированный многоквартирный жилой дом	70	2	ул. Воробьева, 8/36	-
33	Гаражи	-	1	пер. Тукмуский	-
34	Трансформаторная подстанция №380	31	1	пер. Тукмуский (около телемател)	-
35	Электростанция подстанции №5	164	1	ул. Воробьева	-
45	Многоквартирный жилой дом	251	2	ул. Чернышевского, 8/16	1117
52	Многоквартирный жилой дом	867	5	ул. Чернышевского, 8/28	16917
53	Многоквартирный жилой дом	763	5	ул. Чернышевского, 8/30	-
54	Многоквартирный жилой дом	896	5	ул. Чернышевского, 8/32	-
55	Трансформаторная подстанция №298	50	1	ул. Чернышевского, около 8/28	-
61	Многоквартирный жилой дом	2421	2	ул. Чернышевского, 8/16А	7877
63	Производственная база	-	-	ул. Воробьева	-
64	ЦТП №50	127	1	ул. Чернышевского, 8/районе 8/38	-
66	Многоквартирный жилой дом	678	5	ул. Чернышевского, 8/207	1528
67	Трансформаторная подстанция №69	19	1	ул. Чернышевского, около 8/20	-
68	Многоквартирный жилой дом	255	2	ул. Чернышевского, 8/226	10446
69	Многоквартирный жилой дом	264	2	ул. Чернышевского, 8/28	-
73	Многоквартирный жилой дом	760	5	ул. Чернышевского, 8/34	-
74	Многоквартирный жилой дом	2556	5	ул. Чернышевского, 8/36	8668
75	Многоквартирный жилой дом	1148	9	ул. Чернышевского, 8/38	-
77	Многоквартирный жилой дом	654	5	ул. Чернышевского, 8/208	2443
78	Многоквартирный жилой дом	432	2	ул. Чернышевского, 8/188	3648
79	Многоквартирный жилой дом	1995	5	ул. Чернышевского, 8/42	-
80	Многоквартирный жилой дом	1623	9	ул. Чернышевского, 8/44	-
81	Трансформаторная подстанция №537	52	1	ул. Чернышевского, около 8/44	-
82	Трансформаторная подстанция №395	60	1	пер. Тукмуский	-
83	Производственная база	-	-	пер. Тукмуский 8/7	-
84	Производственная база	-	-	пер. Тукмуский 8/3	-
85	Производственная база	-	-	пер. Тукмуский 8/3	-
86	Производственная база	-	-	пер. Тукмуский 8/3	-
87	Производственная база	-	-	пер. Тукмуский	-
88	Производственная база	-	-	пер. Тукмуский	-
89	Производственная база	-	-	пер. Тукмуский	-
90	Административное здание	-	1-3	пер. Тукмуский 8/9	-
91	Склад	499	1	пер. Тукмуский 8/9	-
92	Гараж	476	1	пер. Тукмуский 8/9	-
93	Мастерские	682	1	пер. Тукмуский 8/9	-
94	Административно-производственная база	-	2	пер. Тукмуский 8/9	-
95	Гаражи	-	1	пер. Тукмуский	-
96	Административное здание с мастерскими	826	2	ул. Воробьева, 8/13	-
97	Административное здание	674	3	ул. Воробьева, 8/13	-
98	Черкоз Вирция	328	1	ул. Воробьева	-
99	Административное здание	1439	1	ул. Воробьева, 8/17	-
100	Многоквартирный жилой дом	859	3	ул. Воробьева 19	2924
101	Многоквартирный жилой дом	443	5	ул. Воробьева 8/19А	2692
102	Магазин	249	1	ул. Николаева, 8/63	-
103	Многоквартирный жилой дом	1231	5	ул. Николаева, 8/63	6162
104	Административное здание	399	2	пер.	

Примечания:
1. Чертеж разработан на топографической съемке М 1:500, выполненной отделом геодезических изысканий ООО "БИНОМ" в 2014 - 2015 гг.
2. Система координат МСК-67, система высот Балтийская.
3. Изменения в настоящей чертеж внесены на основании постановления Администрации города Смоленска от 09.07.2018 №1776-адм

[illegible]