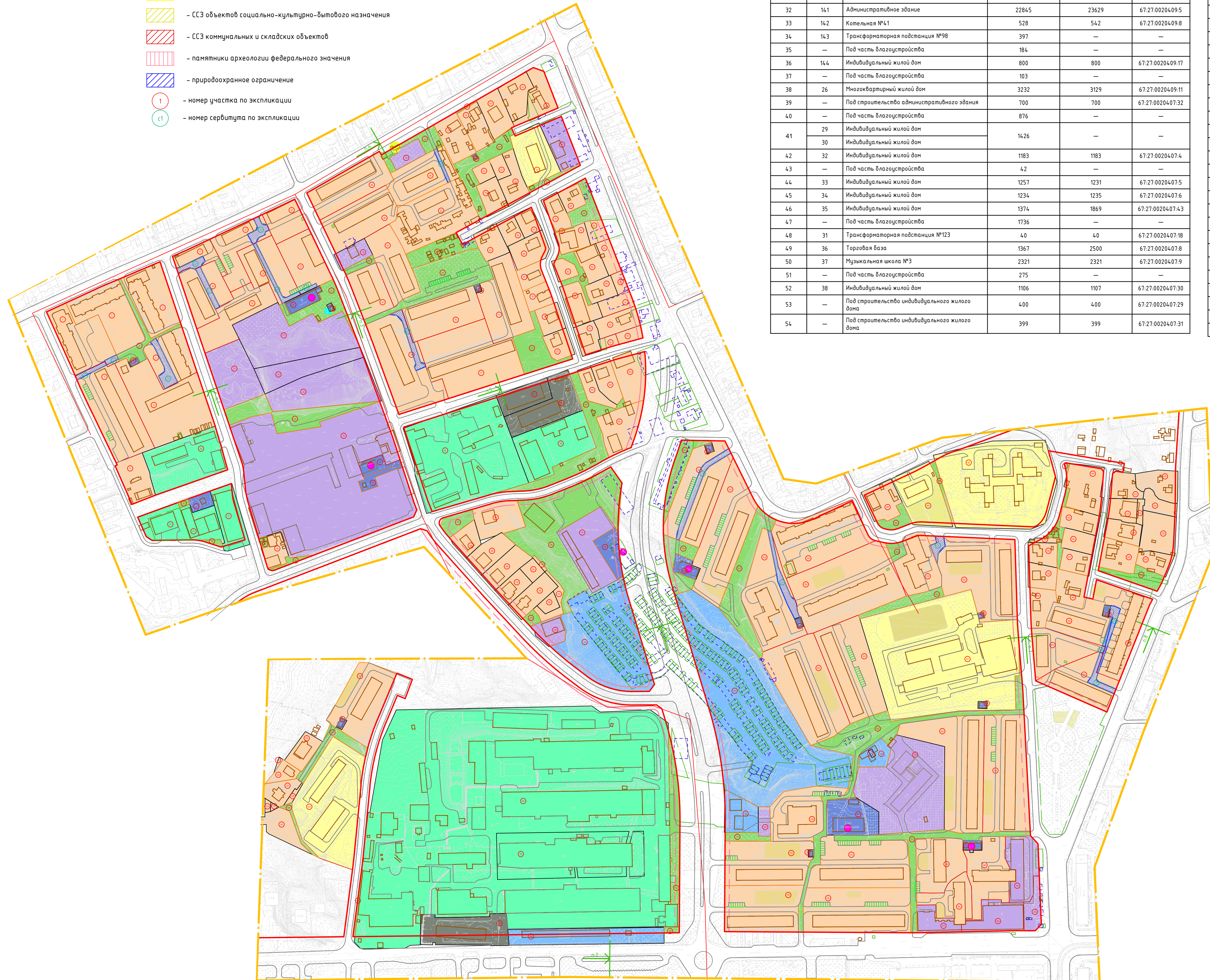


Условные обозначения:

-  - граница проектирования
-  - красные линии, фактически существующие, координируемые
-  - линии регулирования застройки
-  - красные линии за границей проектирования
-  - границы формируемых земельных участков
-  - границы существующих земельных участков, стоящих на учёте в ГКН, корректируемых
-  - границы существующих земельных участков, стоящих на учёте в ГКН
-  - границы существующих земельных участков, стоящих на учёте в ГКН, предлагаемых к снятию с учёта
-  - участки под жилые здания
-  - участки под административные здания, учреждения по обслуживанию населения
-  - участки под благоустройство, скверы, проезды
-  - участки под учреждения здравоохранения
-  - участки под образовательные учреждения
-  - участки под объекты инженерной инфраструктуры
-  - участки под объекты промышленности
-  - участки под гаражи и стоянки
-  - зоны действия сервитута для прохода или проезда через земельный участок
-  - ССЗ промышленных предприятий
-  - ССЗ автотранспортных предприятий
-  - ССЗ объектов социально-культурно-бытового назначения
-  - ССЗ коммунальных и складских объектов
-  - памятники археологии федерального значения
-  - природоохранное ограничение
-  - номер участка по экспликаци
-  - номер сервитута по экспликаци



Экспликация земельных участков					
№ по меж.	№ стр. на плане	Наименование	№ по проекту	№ по сведениям ГКН	Примечание
1	1	Многоквартирный жилой дом	3304	3828	67-07-00204-10.12
2	7	Многоквартирный жилой дом	344,7	—	—
3	5	Многоквартирный жилой дом	—	—	—
—	8	Супермаркет	3062	24,30	67-07-00204-10.4
4	6	Многоквартирный жилой дом	244,8	1215	67-07-00204-10.5
5	4	Трансформаторная подстанция №78	79	79	67-07-00204-10.6
6	—	Под часть благоустройства	881	—	—
7	2	Многоквартирный жилой дом	4912	2825	67-07-00204-10
8	3	Многоквартирный жилой дом	5866	5561	67-07-00204-10.9
9	14,8	Индивидуальный жилой дом	1516	14,85	67-07-00204-10.2
10	14,7	Производственная база	4205	4205	67-07-00204-10.14
11	—	Под часть благоустройства	74	—	—
12	14,6	Трансформаторная подстанция №131	419	419	67-07-00204-10.24.26
13	15,8	Производственная база	164,1	1183	67-07-00204-10.24.21
14	14,5	Производственная база	1350	1350	67-07-00204-10.24.22
15	15,9	Производственная база	1824	1825	67-07-00204-10.24.29
16	—	Под часть благоустройства	111	—	—
17	9	Многоквартирный жилой дом	1156	921	67-07-00204-09.15
18	10	Многоквартирный жилой дом	2650	2623	67-07-00204-09.18
19	11	Многоквартирный жилой дом	284,8	1089	67-07-00204-09.2
20	12	Многоквартирный жилой дом	2700	923	67-07-00204-09.14
21	13	Многоквартирный жилой дом	2456	976	67-07-00204-09.16
22	14	Многоквартирный жилой дом	1452	872	67-07-00204-09.1
23	15	Многоквартирный жилой дом	2472	1072	67-07-00204-09.9
24	16	Кельняна	601	601	67-07-00204-09.3
25	—	Под часть благоустройства	1456	—	—
26	17	ГРП №11	48	48	—
27	—	Под строительство административного здания	6006	6005	67-07-00204-09.197
28	—	Под строительство административного здания	3009	3055	67-07-00204-09.196
29	—	Под строительство административного здания	2303	2303	67-07-00204-09.300
30	—	Под строительство административного здания	4462	4462	67-07-00204-09.304
31	—	Под часть благоустройства	2686	—	—
32	14,1	Административное здание	22845	23429	67-07-00204-09.5
33	14,2	Кельняна №41	528	54,67	67-07-00204-09.8
34	14,3	Трансформаторная подстанция №98	397	—	—
35	—	Под часть благоустройства	184	—	—
36	14,4	Индивидуальный жилой дом	800	800	67-07-00204-09.17
37	—	Под часть благоустройства	103	—	—
38	26	Многоквартирный жилой дом	3232	3129	67-07-00204-09.1
39	—	Под строительство административного здания	700	700	67-07-00204-07.32
40	—	Под часть благоустройства	876	—	—
41	29	Индивидуальный жилой дом	—	—	—
—	30	Индивидуальный жилой дом	1426	—	—
42	32	Индивидуальный жилой дом	1183	1183	67-07-00204-07.4
43	—	Под часть благоустройства	42	—	—
44	33	Индивидуальный жилой дом	1257	1231	67-07-00204-07.5
45	34	Индивидуальный жилой дом	1234	1235	67-07-00204-07.6
46	35	Индивидуальный жилой дом	1374	1869	67-07-00204-07.4.3
47	—	Под часть благоустройства	1736	—	—
48	31	Трансформаторная подстанция №123	40	40	67-07-00204-07.18
49	36	Торговая база	1367	2500	67-07-00204-07.8
50	37	Музыкальная школа №3	2321	2321	67-07-00204-07.9
51	—	Под часть благоустройства	275	—	—
52	38	Индивидуальный жилой дом	1166	1167	67-07-00204-07.30
53	—	Под строительство индивидуального жилого дома	400	400	67-07-00204-07.29
54	—	Под строительство индивидуального жилого дома	399	399	67-07-00204-07.31

55	39	Индивидуальный жилой дом	907	907	67.02.0020407.11
56	27	Объект не учтен	2865	—	—
57	28	Многоквартирный жилой дом	4639	—	—
58	25	Многоквартирный жилой дом	3333	1554	67.02.0020449.14
59	24	Мазеин	773	774	67.02.0020449.15
60	—	Под часть многоквартирного	274	—	—
61	23	Многоквартирный жилой дом	1911	997	67.02.0020449.3
62	22	Многоквартирный жилой дом	2746	1215	67.02.0020449.2
63	—	Под часть многоквартирного	1370	—	—
64	—	Под часть многоквартирного	3653	—	—
65	40	Индивидуальный жилой дом	984	984	67.02.0020449.1
66	41	Индивидуальный жилой дом	694	694	67.02.0020450.21
67	42	Индивидуальный жилой дом	605	604	67.02.0020450.1
68	46	Индивидуальный жилой дом	1199	1199	67.02.0020450.13
69	52	Индивидуальный жилой дом	658	—	—
70	53	Индивидуальный жилой дом	716	—	—
71	54	Индивидуальный жилой дом	799	800	67.02.0020450.18
72	55	Индивидуальный жилой дом	800	800	67.02.0020450.19
73	—	Под часть многоквартирного	1679	—	—
74	51	Многоквартирный жилой дом	3824	1623	67.02.0020449.5
75	21	Трансформаторная подстанция №293	61	61	67.02.0020449.11
76	20	Многоквартирный жилой дом	3260	1543	67.02.0020449.4
77	19	Многоквартирный жилой дом	2300	1865	67.02.0020449.6
78	18	Многоквартирный жилой дом	5139	1660	67.02.0020449.7
79	43	Индивидуальный жилой дом	800	800	67.02.0020450.08
80	44	Индивидуальный жилой дом	600	600	67.02.0020450.07
81	—	Под часть многоквартирного	876	—	—
82	48	Для индивидуального жилищного строительства	504	626,204	67.02.0020450.45 67.02.0020450.28
83	47	Индивидуальный жилой дом	886	886	67.02.0020450.12
84	—	Для индивидуального жилищного строительства	585	1231	67.02.0020450.05
85	49	Индивидуальный жилой дом	951	952	67.02.0020450.14
86	—	Под часть многоквартирного	605	—	—
87	—	Для индивидуального жилищного строительства	494	494	67.02.0020450.27
88	56	Индивидуальный жилой дом	1297	1297	67.02.0020450.15
89	57	Индивидуальный жилой дом	706	706	67.02.0020450.22
90	—	Для индивидуального жилищного строительства	301	728	67.02.0020450.4
91	—	Для индивидуального жилищного строительства	674	1040	67.02.0020450.03
92	61	Индивидуальный жилой дом	1044	1015	67.02.0020450.24
93	60	Индивидуальный жилой дом	800	800	67.02.0020450.17
94	—	Для индивидуального жилищного строительства	244	70	67.02.0020450.46
95	—	Для индивидуального жилищного строительства	376	976	67.02.0020450.26
96	140	Склад	11385	11385	67.02.0020408.15
97	160	Склад	1442	1442	67.02.0020408.23
98	161	Склад	2674	2674	67.02.0020408.26
99	162	Склад	4072	4072	67.02.0020408.27
100	—	Под часть многоквартирного	2779	—	—
101	64	Индивидуальный жилой дом	767	767	67.02.0020408.22
102	65	Индивидуальный жилой дом	982	982	67.02.0020408.20
103	66	Индивидуальный жилой дом	1617	—	—
104	73	Индивидуальный жилой дом	1922	3175	67.02.0020408.0
105	—	Под часть многоквартирного	2563	—	—
106	156	Индивидуальный жилой дом	800	800	67.02.0020426.6
107	157	Индивидуальный жилой дом	1774	1774	67.02.0020426.4
108	155	Индивидуальный жилой дом	1199	1199	67.02.0020426.7
109	154	Индивидуальный жилой дом	1199	1199	67.02.0020426.10
110	—	Под часть многоквартирного	7677	—	—
111	139	Автостоянка	3168	3200	67.02.0020426.14
112	—	—	946	396	67.02.0020426.15
113	153	Индивидуальный жилой дом	800	800	67.02.0020426.12
114	—	Для индивидуального жилищного строительства	388	388	67.02.0020426.34



115	—	Домовладение № 114	71	93,1	67.02.0020426.95
116	152	Индивидуальный жилой дом	1199	1199	67.02.0020426.19
117	—	Домовладение № 118	483	483	67.02.0020426.54
118	—	Для индивидуального жилищного строительства	327	327	67.02.0020426.33
119	—	Под часть благоустройства	213	—	—
120	151	Административное здание	859	862	67.02.0020426.28
121	163	Под проектирование парковки	874,4	—	—
122	136	Многоквартирный жилой дом	3855	—	—
123	135	Трансформаторная подстанция №317	84	84	67.02.0020431.5
124	134	Индивидуальный жилой дом	897	897	67.02.0020431.19
125	—	Домовладение № 126	48	48	67.02.0020431.17
126	133	Индивидуальный жилой дом	507	—	—
127	132	Индивидуальный жилой дом	799	799	67.02.0020431.21
128	—	Домовладение № 126	124	124	67.02.00204314.1
129	131	Лес №1	7734	7488	67.02.0020431.8
130	—	Под часть благоустройства	256	—	—
131	—	Для индивидуального жилищного строительства	1259	1259	67.02.0020431.36
132	—	Домовладение № 127	48	48	67.02.0020431.38
133	—	Домовладение № 127	83	84	67.02.0020431.30
134	—	Под часть благоустройства	141	—	—
135	129	Производственная база	726,5	726,9	67.02.0020430.5
136	130	Производственная база	8092	8094	67.02.0020430.6
137	130	Склад	3106	3106	67.02.0020430.4
138	149	Автостоянка	3019	3019	67.02.0020430.9
139	—	Под часть благоустройства	113	—	—
140	—	Под часть благоустройства	1710	—	—
141	—	Под часть благоустройства	1170	—	—
142	75	Трансформаторная подстанция №314	89	87	67.02.0020427.3
143	76	Многоквартирный жилой дом	4976	1984	67.02.0020427.4
144	77	Многоквартирный жилой дом	5784	1950	67.02.0020427.5
145	—	Под часть благоустройства	1254	—	—
146	78	Котельня	508	508	67.02.0020427.6
147	—	Под часть благоустройства	3060	—	—
148	79	Многоквартирный жилой дом	5282	2613	67.02.0020479.3
149	85	Трансформаторная подстанция №421	79	79	67.02.0020479.4
150	84	Многоквартирный жилой дом	794,6	2698	67.02.0020479.5
151	86	Многоквартирный жилой дом	5469	2234	67.02.0020210.4
152	—	Под часть благоустройства	327	—	—
153	88	Многоквартирный жилой дом	2501	2073	67.02.0020479.6
154	—	Под часть благоустройства	881	—	—
155	90	Многоквартирный жилой дом	6699	—	—
155	91	Многоквартирный жилой дом	6699	—	—
156	89	Трансформаторная подстанция №268	48	48	67.02.0020479.9
157	82	Школа №20	18624	18618	67.02.0020479.10
158	83	Трансформаторная подстанция №317	82	82	67.02.0020479.11
159	81	Многоквартирный жилой дом	5336	2376	67.02.0020479.12
160	80	Многоквартирный жилой дом	6584	2509	67.02.0020479.1
161	164	Под проектирование парковки	19665	—	—
162	—	Под часть благоустройства	4594	—	—
163	—	Под дорожку	762	—	—
164	114	Административное здание	8093	8097	67.02.0020429.5
165	113	Многоквартирный жилой дом	6706	3300	67.02.0020448.2
166	112	Многоквартирный жилой дом	6231	5596	67.02.0020448.1
167	122	Котельня	2155	2155	67.02.0020429.8
168	126	Общественное	3377	—	—
169	—	Под строительство административного здания	435	435	67.02.0020429.15
170	150	Гаражи	1425	1425	67.02.0020429.12
171	—	Под часть благоустройства	433	—	—
172	127	Многоквартирный жилой дом	454,8	2020	67.02.0020429.3
173	125	Трансформаторная подстанция №272	52	52	67.02.0020429.13

Экспликация зон действия сервитутов

№	Наименование	S	Примечание
1	Зона действия сертификата для прохода или проезда через земельный участок 7	172	
2	Зона действия сертификата для прохода или проезда через земельный участок 1	81	
3	Зона действия сертификата для прохода или проезда через земельный участок 17	225	
4	Зона действия сертификата для прохода или проезда через земельный участок 18	276	
5	Зона действия сертификата для прохода или проезда через земельный участок 21	309	
6	Зона действия сертификата для прохода или проезда через земельный участок 20	344	
7	Зона действия сертификата для прохода или проезда через земельный участок 23	82	
8	Зона действия сертификата для прохода или проезда через земельный участок 56	128	
9	Зона действия сертификата для прохода или проезда через земельный участок 78	399	
10	Зона действия сертификата для прохода или проезда через земельный участок 143	644	
11	Зона действия сертификата для прохода или проезда через земельный участок 168	561	
12	Зона действия сертификата для прохода или проезда через земельный участок 155	235	
13	Зона действия сертификата для прохода или проезда через земельный участок 204	307	
14	Зона действия сертификата для прохода или проезда через земельный участок 201	66	
15	Зона действия сертификата для прохода или проезда через земельный участок 202	21	
16	Зона действия сертификата для прохода или проезда через земельный участок 203	309	
17	Зона действия сертификата для прохода или проезда через земельный участок 4	505	

190	—	Под часть благоустройства	42	—	—	—
191	94	Индивидуальный жилой дом	1999	1998	61.27.000214.154	—
192	99	Индивидуальный жилой дом	953	953	61.27.000214.217	—
193	—	Под часть благоустройства	495	—	—	—
194	—	Для индивидуального жилищного строительства	800	800	61.27.000214.38	—
195	—	Дорогильский к 196	171	171	61.27.000214.7	—
196	100	Индивидуальный жилой дом	793	793	61.27.000214.40	—
197	104	Индивидуальный жилой дом	800	800	61.27.000214.39	—
198	101	Индивидуальный жилой дом	835	834	61.27.000214.41	—
199	103	Индивидуальный жилой дом	1201	—	—	—
200	102	Индивидуальный жилой дом	1000	—	—	—
201	109	Многоквартирный жилой дом	3430	1780, 1913	61.27.000214.64, 61.27.000213.45	—
202	110	Многоквартирный жилой дом	2481	867	61.27.000203.02	—
203	111	Многоквартирный жилой дом	2961	1588	61.27.000203.13	—
204	107	Многоквартирный жилой дом	3818	2819	61.27.000230.117	—
205	108	Трансформаторная подстанция №128	89	89	61.27.000230.4	—
206	—	Под часть благоустройства	519	—	—	—
207	106	Индивидуальный жилой дом	800	800	61.27.000214.26	—
208	105	Индивидуальный жилой дом	1287	585	61.27.000214.35	—
209	98	Индивидуальный жилой дом	900	900	61.27.000214.31	—
210	—	Для индивидуального жилищного строительства	1635	1636	61.27.000214.106	—
211	97	Индивидуальный жилой дом	800	800	61.27.000214.29	—
212	—	Для индивидуального жилищного строительства	199	200	61.27.000214.70	—
213	—	Для индивидуального жилищного строительства	679	679	61.27.000214.23	—
214	95	Индивидуальный жилой дом	906	906	61.27.000214.30	—
215	96	Индивидуальный жилой дом	1267	1267	61.27.000214.4	—
216	—	—	40	40	61.27.000242.918	—
217	119	Кафе	1029	1005	61.27.000244.818	—
218	—	Под часть благоустройства	36	—	—	—

1. Чертеж разработан на топографической съемке М 1:500, выполненный отделом геодезических изысканий ООО "БИНОМ" в 2014 г.
2. Система координат "МСК-67" система высот Балтийская

								Муниципальный контракт №/А/ОС 05.004 - "Разработка проекта планировки и межевания земельных участков территории 2-го Красносельского переулка - г.п. Нахичевань"	
								Проект планировки территории квартала в границах: ул.Мало-Красносельского - 2-го Красносельского переулка - ул.Нахичевань 4-го Красносельского переулка - 5-го Красносельского переулка (ПК №1)	
Изм.	Кол.чл	Листы	№заяв	Подп.	Дата			Страницы	Листы
ГАП			Реализм.Им					П	1 1
Нач.ОГИ									
Разработчик	Подпись К.А.								
						Основной чертёж М 1:1000		000 "Бюджет"	

Формат А0