


































 - жилые здания
 - административные здания, учреждения по обслуживанию населения
 - объекты здравоохранения
 - образовательные учреждения
 - культурные объекты
 - объекты инженерной инфраструктуры
 - гаражи и стоянки
 - склады и сараи
 - производственные здания
 - номер объекта капитального строительства
 - расширение дороги
 - реконструируемые здания

-  – границы проектирования
-  – красные линии, фактически существующие, координируемые
-  – линии регулирования застройки
-  – красные линии, за границей проектирования
-  – граница зоны влияния наземной транспортной магистрали районного значения г. Смоленска, проектируемая
-  – граница формируемых земельных участков
-  – граница существующих земельных участков, стоящих на учете в ГРН, корректируемые
-  – граница существующих земельных участков, стоящих на учете в ГРН
-  – граница существующих земельных участков, подлежащих снятию с учета
-  – граница земельных участков под линейными объектами
-  – реконструируемые детские площадки
-  – реконструируемые спортивные площадки

-  - СЗЗ промышленных предприятий
-  - СЗЗ автотранспортных предприятий
-  - СЗЗ объектов социально-культурного-бытового обслуживания населения
-  - СЗЗ объектов спортивно-оздоровительного назначения
-  - СЗЗ коммунальных и складских объектов
-  - зона скверов и бульваров
-  - развлекательная площадка
-  - проектируемая на перспективу улица районного значения
-  - проектируемые проезды
-  - экопарковки
-  - проектируемые здания
-  - радиусы обслуживания образовательных и детских дошкольных учреждений

Примечания:
1. Чертеж разработан на топографической съемке М 1:500, выполненной отделом геодезических изысканий ООО "БИНОМ" в 2014 - 2015 гг.
2. Система координат МСК-67, система высот Балтийская.
3. Изменения в настоящий чертеж внесены на основании постановления Администрации города Смоленска от 15.12.2017 №3945-адм

				Муниципальный контракт №1636330029414000975 от 30.12.2014г. "Разработка проекта планировки и землеустройства застроенных территорий в г. Смоленске"	
				Проект планировки территории «Квартал в границах ул. Николаева - ул. Чернышевского - вдоль парка Реабилитация ТСК «Смоленск (ПТК»	
Изм.	Кол.ч	Испол.	М.Доп.	Подп.	Дата
ГАП		Рейзман		<i>А.В.</i>	
				Проект планировки территории	
Нач. ОГИ				Сметная	Лист
Разработана		Сафонова		П	1 6
				Чертеж красных линий (основная чертеж планировки территории) М 1:2000	
				000 "Бюджет"	

Копировал